Załącznik nr 1
do Uchwały nr XL/319/13
Rady Miejskiej w Błoniu
z dnia 17 grudnia 2013 r.

„STRATEGIA ROZWOJU GMINY BŁONIE 2014-2020”

Błonie, 2013 rok

Spis treści

WSTĘP ... 3
OGÓLNE UWARUNKOWANIA SPOŁECZNO-GOSPODARCZE I ŚRODOWISKOWE ROZWOJU GMINY BŁONIE ... 14
RYS HISTORYCZNY ... 14
POŁOŻENIE GMINY ... 15
DEMOGRAFIA ... 18
UWARUNKOWANIA GOSPODARCZE ROZWOJU GMINY ... 21
UWARUNKOWANIA SPOŁECZNE ... 23
GMINA BŁONIE NA TLE GMIN POWIATU WARSZAWSKIEGO-ZACHODNIEGO I INNYCH GMIN POLSKICH ... 26
ANALIZA SWOT ... 37
MISJA I WIZJA GMINY BŁONIE ... 42
MISJA GMINY BŁONIE ... 42
WIZJA GMINY BŁONIE ... 42
CELE STRATEGICZNE, CELE OPERACYJNE I ZADANIA REALIZACYJNE ... 43
CELE STRATEGICZNE ... 43
CELE OPERACYJNE I ZADANIA REALIZACYJNE ... 45
ZGODNOŚĆ CELÓW STRATEGICZNYCH GMINY ZE STRATEGIĄ ROZWOJU WOJEWÓDZTWA MAZOWIECKIEGO I INNYCH DOKUMENTÓW STRATEGICZNYCH ... 70
POLSKA 2030. TRZECIA FALA NOWOCZESNOŚCI. DŁUGOOKRESOWA STRATEGIA ROZWOJU KRAJU ... 70
STRATEGIA ROZWOJU WOJEWÓDZTWA MAZOWIECKIEGO DO ROKU 2020 (AKTUALIZACJA) ... 82
MIERNIKI I WSKAŹNIKI MONITORINGU STRATEGII ROZWOJU ... 89
LITERATURA I ŹRÓDŁA: ... 95

WSTĘP

Wyzwań związanych z rozwiązywaniem problemów dotyczących zaspokajania zbiorowych potrzeb mieszkańców GMINY BŁONIE nie można rozwiązywać „metodą prób i błędów”, czy też kierując się takimi zasadami, jak: funkcjonujemy z „dnia na dzień i jakoś to będzie”, „trzeba żyć dniem codziennym, nie myśleć zbyt wiele o przyszłości, bo i tak będzie inaczej niż przewidywaliśmy”. Podejmowane działania i inicjatywy powinny być w tym względzie uprzednio dogłębnie przemyślane i zaplanowane w kilkunastoletniej perspektywie, a następnie sukcesywnie rok po roku realizowane.

Z uwagi na wieloletni okres prognozowania rozwoju i konieczności powiązania go z zachodzącymi przemianami społeczno-gospodarczymi i kulturowymi zachodzącymi w Europie i Polsce, najkorzystniejsza jest perspektywa powiązania planowanych działań z kolejnym okresem budżetowania funduszy UE, czyli na lata 2014-2020.

Podstawowym instrumentem długookresowego zarządzania GMINĄ BŁONIE jest „STRATEGIA ROZWOJU GMINY BŁONIE 2014-2020”[1].

[1] Należy podkreślić, że STRATEGIE ROZWOJU GMIN uzyskały usankcjonowanie prawne w ustawie z dnia 6 grudnia 2006r. o zasadach prowadzenia polityki rozwoju (Dz.U. z 2006r. Nr 227, poz. 1658). W art. 9 ustawodawca stwierdza, że: „Strategiami rozwoju są: strategia rozwoju kraju, strategie sektorowe, strategie rozwoju województw, o których mowa w art.11 ustawy z dnia 5 czerwca 1998r. o samorządzie województwa (Dz.U. z 2001r. Nr 142, poz 1590, z późn. zm.) oraz strategie rozwoju lokalnego, w tym strategie rozwoju powiatów oraz strategie rozwoju gmin”. Planowanie, a następnie systematyczna realizacja ustaleń STRATEGII ROZWOJU winno być oparte o następujące generalne zasady: ZASADA 1 - ZRÓWNOWAŻONEGO ROZWOJU, czyli „uznawanie nadrzędności wymogów ekologicznych w stosunku do procesów rozwoju społeczno-gospodarczego i zagospodarowania przestrzeni gminy”. Innymi słowy, dalszy rozwój gminy nie może dokonywać się „kosztem” środowiska przyrodniczego, a więc musi respektować oszczędną produkcję i konsumpcję oraz gospodarkę terenami, a także uwzględniać przyszłościowe konsekwencje ekologiczne podejmowanych dzisiaj decyzji. Zachowanie istniejących zasobów ekologicznych oraz dobry stan czystości środowiska przyrodniczego jest jednym z podstawowych warunków podnoszenia jakości życia mieszkańców. Takie postępowanie jest zgodne z zapisami Konstytucji RP i innych ustaw oraz wymogami Unii Europejskiej. ZASADA 2 - RACJONALNEGO GOSPODAROWANIA polegająca na „maksymalizacji efektów z wydatkowanych nakładów lub minimalizacji nakładów na uzyskanie założonych efektów”. Jest to także zgodne z zapisem art. 35 Ustawy o finansach publicznych, który stanowi, że „wydatki publiczne powinny być dokonywane w sposób celowy i oszczędny, z zachowaniem zasady uzyskiwania najlepszych efektów z danych nakładów, umożliwiający terminową realizację zadań publicznych oraz w wysokości i terminach wynikających z wcześniej zaciągniętych zobowiązań”. ZASADA 3 - PARTYCYPACJI SPOŁECZNEJ (USPOŁECZNIENIA), czyli wspólne podejmowanie działań przez władze GMINY BŁONIE, podmioty publiczne, organizacje pozarządowe i sektor prywatny. Innymi słowy chodzi tu o „uspołecznienie procesu zarządzania rozwojem miasta”, czyli włączanie, w prace planistyczne i realizacyjne, jak najszerszego grona mieszkańców i reprezentantów społeczności lokalnej (organizacje pozarządowe) oraz lokalnych przedsiębiorców. Taki sposób postępowania pozwala na wypracowanie kierunków działań zgodnych z oczekiwaniami mieszkańców. Tym samym opracowane wspólnie dokumenty strategiczne, w tym STRATEGIA ROZWOJU nie funkcjonują jako „dokumenty władzy miejskiej”, ale są dokumentami całej społeczności lokalnej i stanowią wspólną podstawę koordynacji działań realizacyjnych różnych podmiotów tak, by uzupełniały się i miały efekt synergiczny. Takie podejście pozwala więc na to, aby nawiązywał się partnerski dialog w układzie: władze GMINY BŁONIE - mieszkańcy. ZASADA 4 - PARTNERSTWA, czyli wspieranie inicjatyw obywatelskich, zachęcanie do aktywności społecznej i działań prospołecznych mieszkańców, współpracę z organizacjami społecznymi, sektorem prywatnym oraz realizację przedsięwzięć miejskich w formie partnerstwa publiczno-prywatnego (tzw. PPP). Zasada partnerstwa winna być także stosowana we współpracy z samorządem powiatowym i z gminami wchodzącymi w jego skład, samorządem wojewódzkim i warszawskim w zakresie realizacji wspólnych przedsięwzięć, a także we współpracy z gminami zagranicznymi. ZASADA 5 - KONCENTRACJI, czyli skupienie wysiłków na realizacji ustalonych w STRATEGII ROZWOJU celach operacyjnych i kierunkach działań (planowanych przedsięwzięciach). ZASADA 6 - SPÓJNOŚCI, czyli zgodności zapisów STRATEGII ROZWOJU z aktualnymi dokumentami na szczeblu Unii Europejskiej, krajowym i województwa mazowieckiego o charakterze strategicznym i programowym. ZASADA 7 - OTWARTOŚCI, czyli możliwości aktualizacji zapisów STRATEGII ROZWOJU, jeśli pojawią się istotne okoliczności merytoryczne. Umożliwia to elastyczne dostosowywanie i korygowanie celów rozwoju (strategicznych i operacyjnych) oraz kierunków działań (planowanych przedsięwzięć) w odpowiedzi na zmieniające się uwarunkowania zewnętrzne (szanse i zagrożenia rozwoju tkwiące w otoczeniu), a także wewnętrzne (silne i słabe strony GMINY BŁONIE).

Jest ona zatem długookresowym programem działania, określającym misję i wizję rozwoju (cel nadrzędny) i strategiczne cele jego rozwoju oraz wskazujący sposoby ich wykonania w postaci celów operacyjnych i zadań do realizacji (wykres 1).

Wykres 1.

Źródło: Opracowanie własne

„STRATEGIA ROZWOJU GMINY BŁONIE 2014-2020” umożliwia bardziej efektywnie gospodarować ograniczonymi zasobami (ludzkimi, rzeczowymi, ekologicznymi i finansowymi), przewidywać problemy, które mogą się pojawić w niedalekiej przyszłości, by odpowiednio wcześnie zacząć im przeciwdziałać. Umożliwia ona uporządkowanie i odpowiednie rozłożenie w czasie planowanych działań realizacyjnych. Pozwala to na uniknięcie realizacji projektów ad hoc, nie powiązanych ze sobą logicznie i nie wpisujących się w ciąg przyczynowo-skutkowy.

„STRATEGIA ROZWOJU GMINY BŁONIE 2014-2020” pokazuje, że planowane do realizacji kierunki działań (przedsięwzięcia) są konsekwencją strategicznego myślenia o rozwoju GMINY BŁONIE. Jest to bardzo ważna przesłanka i uzasadnienie przy ubieganiu się o zewnętrzne środki finansowe, w tym środki pomocowe Unii Europejskiej.

„STRATEGIA ROZWOJU GMINY BŁONIE 2014-2020” odpowiada na podstawowe pytanie: co powinniśmy zrobić, aby jak najlepiej zaspokajać zbiorowe potrzeby mieszkańców gminy błonie?, mając oczywiście na uwadze istniejące ramowe warunki jego bieżącego funkcjonowania i dalszego rozwoju, takie jak:

- obowiązujące przepisy prawa dotyczące zasad funkcjonowania i finansowania jednostek samorządu terytorialnego,
- kierunki, priorytety i cele rozwoju Unii Europejskiej, Polski i województwa mazowieckiego,
- dynamikę rozwoju gospodarczego kraju (koniunktura gospodarcza),
- przemiany demograficzne i społeczno-kulturowe,
- rozmiary środków finansowych przeznaczanych z budżetu państwa na finansowanie, takich dziedzin (istotnych także dla mieszkańców GMINY BŁONIE) jak: edukacja, pomoc społeczna, ochrona zdrowia, kultura i sztuka, sport i rekreacja, pomoc dla małych i średnich przedsiębiorstw, drogi publiczne, transport publiczny, ochrona środowiska przyrodniczego i dziedzictwa kulturowego, bezpieczeństwo publiczne, budownictwo mieszkaniowe - w tym komunalne,

- aktualny poziom rozwoju społeczno-gospodarczego GMINY BŁONIE, będący źródłem jego silnych i słabych stron,

- zasobność budżetu GMINY BŁONIE oraz możliwości pozyskiwania dodatkowych zewnętrznych środków finansowych na realizację zadań ze źródeł krajowych i zagranicznych (w tym ze środków pomocowych UE).

Należy wyraźnie podkreślić, że dokument pt. „STRATEGIA ROZWOJU GMINY BŁONIE 2014-2020” nie jest „gotową receptą na sukces”, czy też „spisem szczegółowych zadań realizacyjnych”. Jest natomiast dokumentem, wskazującym strategiczne kierunki działań na rzecz likwidacji istniejących problemów w sferze: społecznej, gospodarczej, infrastrukturalnej, ekologicznej i przestrzennej, na których powinna być skoncentrowana uwaga władz GMINY BŁONIE w perspektywie 2020 roku, aby lepiej zaspokajać zbiorowe potrzeby mieszkańców.

Skuteczna realizacja zapisów „STRATEGII ROZWOJU GMINY BŁONIE 2014-2020” zależeć będzie od systematyczności i determinacji w działaniach realizacyjnych zarówno obecnych, jak i przyszłych władz GMINY BŁONIE, a także sprzyjających uwarunkowań, tkwiących w jego otoczeniu (sytuacja w skali Unii Europejskiej, Polski, województwa mazowieckiego i powiatu warszawskiego-zachodniego).

Niniejszy dokument pt. „STRATEGIA ROZWOJU GMINY BŁONIE 2014-2020” jest spójny z ustaleniami dokumentów strategicznych opracowanych na szczeblu krajowym, regionalnym i lokalnym, w tym m.in.:

Krajowym:

- Długookresowa Strategia Rozwoju Kraju Polska 2030. Trzecia fala nowoczesności (DSRK) - dokument określający główne trendy, wyzwania oraz koncepcję rozwoju kraju w perspektywie długookresowej, przyjęty przez Radę Ministrów w dniu 5 lutego 2013 r.

- Strategia Rozwoju Kraju 2020. Aktywne społeczeństwo, konkurencyjna gospodarka, sprawne państwo (SRK 2020) -dokument stanowiący aktualizację Strategii Rozwoju Kraju 2007-2015, przyjęty 25 września 2012 r. przez Radę Ministrów.

– strategie rozwoju (tzw. strategie zintegrowane).

Regionalnym i lokalnym:

– Strategia Rozwoju Województwa Mazowieckiego do roku 2020,

– Plan Zagospodarowania Przestrzennego Województwa Mazowieckiego,

– Strategia Rozwoju Powiatu Warszawskiego Zachodniego do 2015 r.

Proces opracowywania niniejszego dokumentu podzielono (zgodnie z metodyką planowania strategicznego) na merytoryczne etapy zaprezentowane na wykresie 2.

Wykres 2.

Źródło: Opracowanie własne

Opracowując dokument pt. „STRATEGIA ROZWOJU GMINY BŁONIE 2014-2020” posłużono się metodą ekspercko-społeczną, akceptowaną przez organy decyzyjne Unii Europejskiej.

Wstępna (robocza) wersja dokumentu została poddana konsultacjom społecznym. Zgłoszone w ich trakcie uwagi, wnioski i propozycje zostały uwzględnione w treści niniejszej Strategii. W tej sytuacji proces opracowywania „STRATEGIA ROZWOJU GMINY BŁONIE 2014-2020” miał charakter uspołeczniony.

Wszelkie wskazania realizacyjne oraz elementy właściwego określenia kierunków rozwoju były szeroko konsultowane zarówno ze społecznością lokalną, jak i z władzami lokalnymi. W celu zbadania oczekiwań i pożądanych kierunków rozwoju przeprowadzono konsultacje społeczne, które były realizowane na trzech płaszczyznach:

1. **Mieszkańcy wypowiadali się w różnorodnych konsultacjach, ankietach i wywiadach,**
2. **Powołano Konwent Rozwoju Gminy,**

Konwent został powołany jako doradczo-opiniująca grupa robocza o charakterze społecznym. Do zakresu działania Konwentu należało:

- przeprowadzenie analizy stanu rozwoju GMINY BŁONIE;
- na podstawie przeprowadzonej analizy określenie kluczowych problemów rozwojowych GMINY BŁONIE i sformułowanie wniosków do dalszych kierunków rozwoju GMINY BŁONIE;
- analiza zgodności wskazanych pośrednich celów strategicznych oraz strategicznych planów działania z wyznaczonymi kierunkami rozwoju GMINY BŁONIE;
- wskazanie priorytetów dla realizacji strategicznych programów gospodarczych.

Przystępując do budowy „STRATEGII ROZWOJU GMINY BŁONIE 2014-2020” uwzględniono konstytucyjną zasadę zrównoważonego rozwoju – która została zapisana w art. 5 konstytucji RP. Należy mieć bowiem na uwadze, iż Sprostanie wyzwaniom zrównoważonego rozwoju jest możliwe dzięki zintegrowaniu polityki środowiskowej, gospodarczej i społecznej. Powyższe wymiary są wobec siebie komplementarne i nawzajem się przenikają (wykres 3).

Wykres 3. Przenikanie i komplementarność wymiarów zrównoważonego rozwoju

Źródło: Opracowanie własne

Mając na uwadze idee zrównoważonego rozwoju Konwent GMINY BŁONIE został podzielony na trzy zespoły, w ramach których odbywały się spotkania robocze. Wśród tych zespołów znalazły się:

- Zespół Roboczy ds. Społecznych Konwentu Rozwoju Gminy Błonie;
- Zespół Roboczy ds. Ekologiczno-Przestrzennych Konwentu Rozwoju Gminy Błonie;
- Zespół Roboczy ds. Gospodarczych Konwentu Rozwoju Gminy Błonie.

Zespoły robocze wypracowały stanowiska dotyczące pożądanych kierunków i dróg rozwoju GMINY BŁONIE, a ich ustalenia zostały uwzględnione w „STRATEGII ROZWOJU GMINY BŁONIE 2014-2020” (zob. wykres 4).

Wykres 4.

Źródło: Opracowanie własne

W skład Konwentu weszły następujące osoby:

– <u>Zespół Roboczy ds. Społecznych Konwentu Rozwoju GMINY BŁONIE:</u>

1. Marek Książek – Z-ca Burmistrza Błonia,
2. Anna Fuglewicz – Kierownik Ośrodka Pomocy Społecznej w Błoniu,
3. Włodzimierz Leduchowski – Naczelnik Wydziału Oświaty Kultury i Sportu,
4. Wanda Wójcicka – członek Gminnej Komisji ds. Rozwiązywania Problemów Alkoholowych,

5. Dariusz Sitarski – Dyrektor Centrum Kultury w Błoniu,
6. Krzysztof Roszkowski – Kierownik Referatu Pozyskiwania Funduszy Zewnętrznych,
7. Anna Karaś-Dziudzik – Inspektor ds. pozyskiwania funduszy zewnętrznych,
8. Magdalena Żołądek – Inspektor ds. pozyskiwania funduszy zewnętrznych.

– Zespół Roboczy ds. Ekologiczno-Przestrzennych Konwentu Rozwoju GMINY BŁONIE:

1. Bożena Majewska – p.o. Naczelnika Wydziału Planowania Przestrzennego,
2. Klaudia Beim – Jasińska – Z-ca Naczelnika Wydziału Planowania Przestrzennego,
3. Alfred Sobczak – Naczelnik Wydziału rolnictwa, Gospodarki Nieruchomościami i Ochrony Środowiska,
4. Bogusław Ziółkowski – prezes Miejskiego Przedsiębiorstwa Wodociągów i Kanalizacji,
5. Edward Ropiak – Dyrektor Zakładu Usług Komunalnych,
6. Krzysztof Roszkowski – Kierownik Referatu Pozyskiwania Funduszy Zewnętrznych,
7. Anna Karaś-Dziudzik – Inspektor ds. pozyskiwania funduszy zewnętrznych,
8. Magdalena Żołądek – Inspektor ds. pozyskiwania funduszy zewnętrznych.

– Zespół Roboczy ds. Gospodarczych Konwentu Rozwoju GMINY BŁONIE:

1. Zenon Reszka – Burmistrz Błonia,
2. Przemysław Kubicki – Sekretarz,
3. Helena Koźlicka – Naczelnik Wydziału Inwestycyjno Technicznego,

4. Rafał Nowak – p.o. Naczelnika Wydziału Dróg i Mostów,
5. Bogusław Ziółkowski – prezes Miejskiego Przedsiębiorstwa Wodociągów i Kanalizacji,
6. Edward Ropiak – Dyrektor Zakładu Usług Komunalnych,
7. Krzysztof Roszkowski – Kierownik Referatu Pozyskiwania Funduszy Zewnętrznych,
8. Anna Karaś-Dziudzik – Inspektor ds. pozyskiwania funduszy zewnętrznych,
9. Magdalena Żołądek – Inspektor ds. pozyskiwania funduszy zewnętrznych.

3. Wyniki pracy na bieżąco konsultowano z Radą Miejską.

Rada Miejska i Burmistrz Miasta dziękują wszystkim Osobom, Organizacjom i Instytucjom, które - poprzez zgłaszanie swoich opinii, uwag i propozycji - w istotny sposób przyczyniły się do powstania dokumentu pt: „STRATEGIA ROZWOJU GMINY BŁONIE 2014-2020”

Ponadto, władze GMINY BŁONIE będą poszukiwać partnerów społecznych chętnych do współpracy przy realizacji ustaleń „STRATEGII ROZWOJU GMINY BŁONIE 2014-2020”.

W tym celu będą one inicjować i koordynować partnerską współpracę z mieszkańcami, organizacjami pozarządowymi, przedsiębiorcami, oraz wszystkimi innymi podmiotami funkcjonującymi na terenie GMINY BŁONIE.

Efektem tej współpracy będzie niewątpliwie podniesienie efektywności wydatkowania środków finansowych z budżetu GMINY BŁONIE, lepsze zaspokajanie zbiorowych potrzeb społecznych, umacnianie poczucia podmiotowości mieszkańców oraz uzyskanie możliwości wczesnego reagowania na problemy lokalne, a w konsekwencji wzrost jakości życia mieszkańców GMINY BŁONIE i poprawę warunków funkcjonowania podmiotów

gospodarczych, a także coraz większą integrację społeczną mieszkańców i ich identyfikację z wszystkimi aspektami rozwoju społeczno-gospodarczego i kulturalnego GMINY BŁONIE.

Wyrażamy nadzieję, że niniejszy dokument zostanie uznany za nasze wspólne dzieło oraz stanie się podstawą wspólnych działań realizacyjnych dla dobra i pomyślności społeczności GMINY BŁONIE.

Opracowanie dokumentu:

dr inż. Grzegorz MAŚLOCH

Katedra Ekonomiki i Finansów Samorządu Terytorialnego

Kolegium Zarządzania i Finansów

Szkoła Główna Handlowa w Warszawie

OGÓLNE UWARUNKOWANIA SPOŁECZNO-GOSPODARCZE I ŚRODOWISKOWE ROZWOJU GMINY BŁONIE

RYS HISTORYCZNY[2]

Pierwszą udokumentowaną datą w historii miasta jest rok 1257, kiedy to Konrad II książę mazowiecki i czerski ufundował, istniejący do dziś, kościół pod wezwaniem Świętej Trójcy. Dnia 2 maja 1338 roku Władysław książę krakowski, łęczycki i dobrzyński nadał miastu prawa magdeburskie. Natomiast w 1380 roku Janusz książę mazowiecki specjalnym przywilejem lokacyjnym na prawie chełmińskim zezwolił, aby mieszkańcy Błonia mieli prawo sądzenia się, byli zwolnieni od wszelkich świadczeń, a także mogli wprowadzać towary na rynek błoński bez opłat celnych.

Od końca XV wieku miasto było siedzibą starostwa niegrodowego oraz bardzo ważnym ośrodkiem handlowym. W XVI wieku Błonie było zasobnym miastem, słynącym głównie ze znakomitych szewców i piwowarów. W każdy poniedziałek odbywały się targi, zaś pięć razy w roku jarmarki, przynoszące miastu znaczne dochody. W początkach XVIII wieku przez Błonie kilkakrotnie przechodziły wojska szwedzkie, narażając miasto na liczne zniszczenia. Między innymi w 1727 roku spłonął drewniany ratusz. W roku 1776 zapadła decyzja o budowie nowego, murowanego ratusza, a w związku z tym uruchomiono miejską cegielnię.

Przełom wieku XIX i XX odznacza się prężnym życiem gospodarczym. W 1903 roku powstaje „Błońskie Towarzystwo Pożyczkowo-Oszczędnościowe” z siedzibą w Błoniu, które

[2] http://www.mapofpoland.pl/Blonie,opis.html

w 1920 roku zmieniło nazwę na „Kasę Spółdzielczą”. W tym też roku miasto uzyskało połączenie kolejowe z Warszawą i Łodzią.

W czasie II wojny światowej i okupacji hitlerowskiej w Błoniu zginęło ok. 2,5 tysiąca osób. W 1939 roku utworzono obóz przejściowy dla jeńców polskich, następnie obóz pracy.

POŁOŻENIE GMINY

GMINA BŁONIE, o powierzchni 85,84 km2, to gmina miejsko-wiejska, położona na Równinie Łowicko-Błońskiej. GMINA BŁONIE znajduje się w województwie mazowieckim w powiecie warszawski zachodnim. Gmina wchodzi w skład aglomeracji warszawskiej.

Miasto Błonie leży 27 km od centrum Warszawy oraz na trasie kolejowej Berlin-Warszawa-Moskwa. Przez tereny gminy przepływa Utrata, dopływ Bzury oraz przebiega droga krajowa E-2 (Warszawa-Poznań).

Gmina Błonie graniczy:

- od północy z gminą Leszno (powiat warszawski zachodni),
- od wschodu z gminą Ożarów Mazowiecki (powiat warszawski zachodni),
- od południa z gminą Brwinów (powiat pruszkowski), gminą Grodzisk Mazowiecki (powiat grodziski), gminą Baranów (powiat grodziski),
- od zachodu z gminą Teresin (powiat sochaczewski)

W centralnej części gminy położone jest miasto Błonie. Powiązania z otoczeniem w skali rejonu zaznaczają się na płaszczyźnie administracyjnej, usługowej, infrastrukturalnej, natomiast w skali kraju głównie w zakresie komunikacyjnym.

Gmina składa się z 32 sołectw: Białutki, Białuty, Bieniewice, Bieniewo-Parcela, Bieniewo-Wieś, Błonie-Wieś, Bramki, Cholewy, Dębówka, Górna Wieś, Konstantów, Kopytów, Łaźniew, Łaźniewek, Łąki, Marysinek, Nowa Górna, Nowa Wieś, Nowe

Faszczyce, Nowy Łuszczewek, Piorunów, Radonice, Radzików, Rochaliki, Rokitno, Stare Faszczyce, Stary Łuszczewek, Wawrzyszew, Witanów, Witki, Wola Łuszczewska i Żukówka.

Położenie GMINY BŁONIE na tle gmin powiatu warszawskiego-zachodniego przedstawia mapa nr 1.

Mapa 1. Położenie gminy Błonie

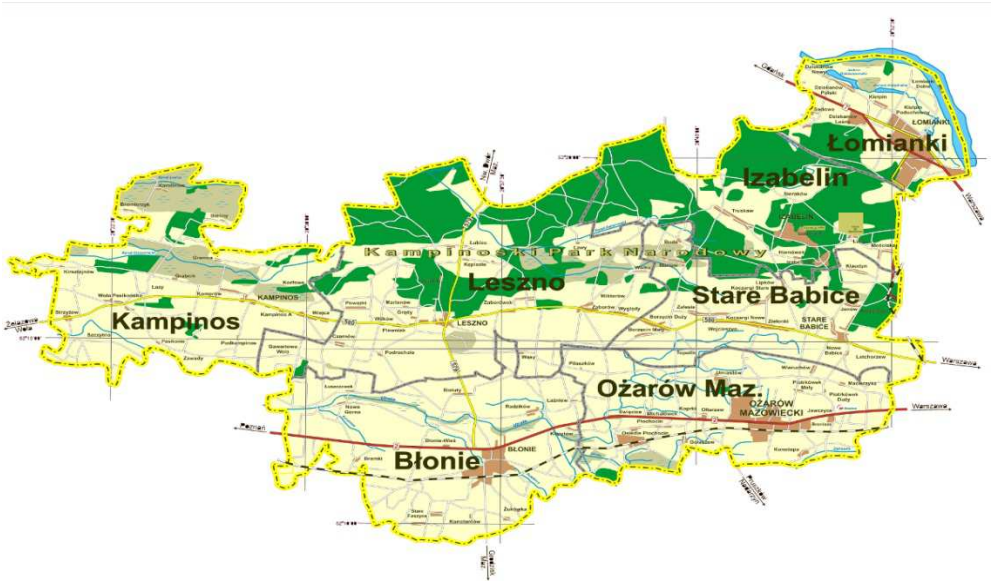

Źródło: http://bip.pwz.pl/

Gmina Błonie korzysta z różnych funkcji usługowo - społecznych skupionych na terenie miasta Błonie. Ponadto gmina wykazuje silne powiązania z aglomeracją warszawską. Warszawa jest dla mieszkańców gminy Błonie ważnym chłonnym rynkiem pracy. Ponadto pełni funkcję ośrodka administracji wojewódzkiej i centralnej, ośrodka skupiającego usługi na wysokim poziomie specjalistycznym w zakresie ochrony zdrowia, kultury, oświaty oraz handlu. Natomiast gmina Błonie zaczyna coraz częściej pełnić funkcję „sypialni”. Stan ten ma

związek z korzystnym powiązaniem kolejowym oraz drogowym z Warszawą, lokalnym rynkiem pracy oraz atrakcyjnością terenową dla zabudowy mieszkaniowej jednorodzinnej.[3]

Najbliższymi zurbanizowanymi ośrodkami miejskimi są miasta: Grodzisk Mazowiecki, Milanówek, Brwinów, Ożarów Mazowiecki, Sochaczew. Powiązania funkcjonalne z tymi miastami są silne, szczególnie z Grodziskiem Mazowieckim oraz Ożarowem Mazowieckim. Tereny o walorach przyrodniczych takie jak: dolina rzeki Utraty, która objęta jest Warszawskim Obszarem Chronionego Krajobrazu oraz bliskość Kampinoskiego Parku Narodowego są zapleczem rekreacyjno-wypoczynkowym gminy o charakterze weekendowym. Gmina Błonie jest w ok. 30% zurbanizowana, o różnorodnym natężeniu zagospodarowania.[4]

Zróżnicowanie owych terenów wynika z podziału gminy na mniejsze obszary poprzez główne ciągi komunikacyjne (droga krajowa, wojewódzka, linia kolejowa, drogi powiatowe), dostępność mediów oraz sposób wykorzystania terenu. Najbardziej zagospodarowaną częścią gminy jest obszar przy drodze krajowej, wojewódzkiej oraz drodze powiatowej 4107W (część wsi Dębówka, Bieniewice, osiedle Witanów, Błonie Wieś) oraz obszary południowo – zachodnie gminy (część wsi Bramki i Pass). Tereny wschodnie oraz północno – wschodnie w większości wykorzystywane są jako obszary rolnicze. Obecnie dalsze zagospodarowywanie terenów następuje poprzez uzupełnianie istniejącej zabudowy (wyznaczone w miejscowych planach oraz wydanych decyzjach o warunkach zabudowy).[5]

Na terenie gminy Błonie występuje forma ochrony prawnej przyrody. Jest to Warszawski Obszar Chronionego Krajobrazu obejmujący dolinę rzeki Utraty. Istotne powiązania przyrodnicze stanowią doliny cieków wodnych. Rzeka Utrata przebiegająca przez gminę Błonie (tereny łąkowe) oraz miasto Błonie (północna granica), mająca ujście do rzeki Bzury. Tereny w pobliżu doliny rzeki Utraty są niezurbanizowane. Mniejszymi ciągami ekologicznymi występującymi na terenie gminy są lewobrzeżne dopływy Utraty - rzeka Rokitnica i rzeka Korytnica. Rzeki te przepływają przez środkową część gminy w kierunku z południowego – wschodu na północny – zachód. Ponadto przez gminę przebiega ciąg

[3] Studium uwarunkowań i kierunków zagospodarowania przestrzennego Gminy Błonie, 2011, Załącznik nr 2 do Uchwały Nr XIII/71/11 Rady Miejskiej w Błoniu z dnia29 września 2011r w sprawie uchwalenia studium uwarunkowań i kierunków zagospodarowania przestrzennego Miasta Błonie i Gminy Błonie, s.7.
[4] Tamże, s. 7.
[5] Tamże, s. 8.

ekologiczny o znaczeniu ponadlokalnym łączący Kampinoski Park Narodowy z doliną rzeki Utraty, o przebiegu po wschodniej stronie drogi powiatowej nr 4110W.

DEMOGRAFIA

Na koniec 2012 roku GMINĘ BŁONIE zamieszkiwało 21025 osób. W minionych latach odnotowuje się stały wzrost liczby mieszkańców (zob. tabela 1 i wykres 5)

Tabela 1. Liczba mieszkańców w GMINIE BŁONIE

Gmina	faktyczne miejsce zamieszkania								
	stan na 31 XII								
	ogółem								
	2004	2005	2006	2007	2008	2009	2010	2011	2012
Błonie	19696	19794	19892	20006	20172	20182	20774	20912	21025

Wykres 5.

Źródło: Opracowanie własne na podstawie danych GUS

Ludność w 2012 r. w wieku produkcyjnym stanowiła – 62,5%, przedprodukcyjnym – 18,2%, poprodukcyjnym – 19,4%. Kobiety stanowią 52% ogólnej liczby ludności gminy. Strukturę ludności według poszczególnych grup dla GMINY BŁONIE oraz Błonie miasto i Błonie – obszar wiejski zaprezentowano na poniższych wykresach.

Wykres 6.

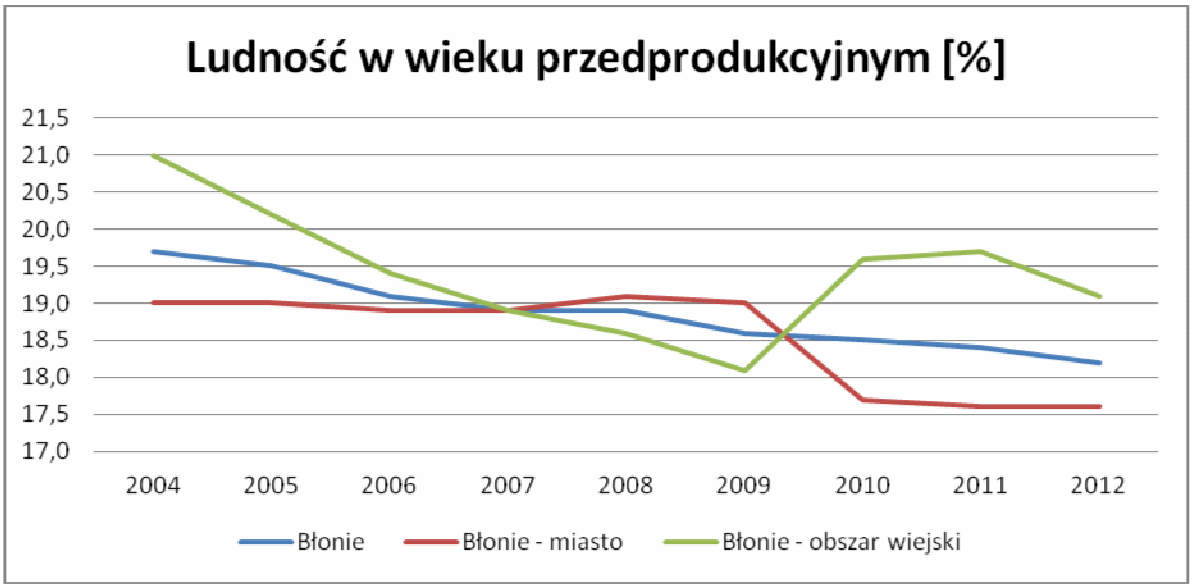

Źródło: Opracowanie własne na podstawie danych GUS

Wykres 7.

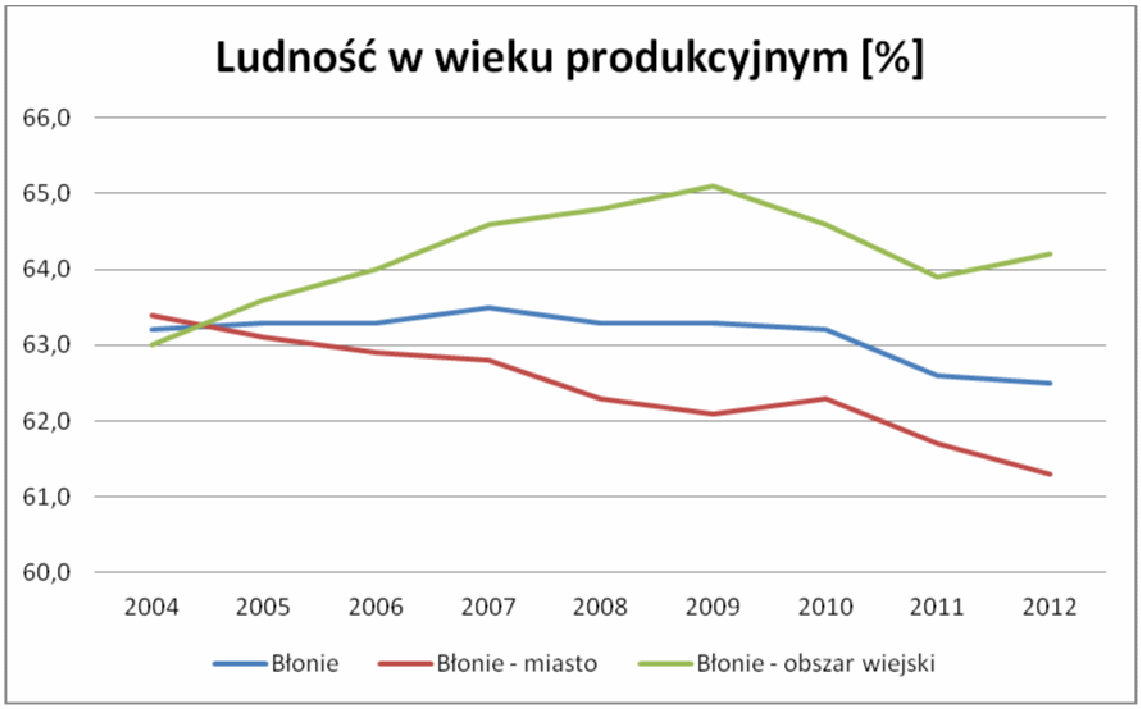

Źródło: Opracowanie własne na podstawie danych GUS

Wykres 8.

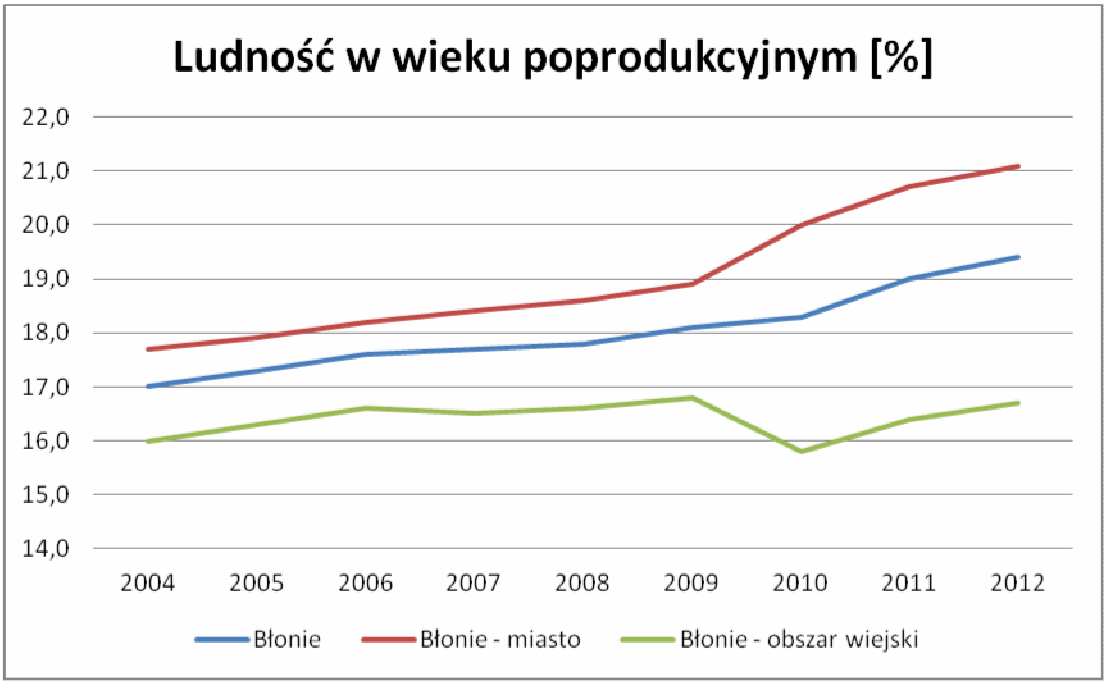

Źródło: Opracowanie własne na podstawie danych GUS

UWARUNKOWANIA GOSPODARCZE ROZWOJU GMINY

Duży wpływ na warunki i jakość życia mieszkańców posiada czynnik ekonomiczny. Na terenie gminy Błonie prowadzą działalność nowe firmy produkcyjne i usługowe o zróżnicowanym profilu, a także nowe instytucje otoczenia rynkowego, poprawiające warunki funkcjonowania biznesu.

Pod względem korzystania z usług administracji, handlu i gastronomii mieszkańcy gminy obsługiwani są przez miasto, gdzie takie usługi funkcjonują.

Gmina Błonie zaopatrywana jest w wodę z wodociągu gminnego, który zasilany jest z czterech komunalnych stacji wodociągowych. W/w stacje wraz ze stacjami uzdatniania wody, znajdują się w miejscowościach: Konstantów, Bieniewice, Górna Wieś i Pass. Stacje obsługiwane są przez Miejskie Przedsiębiorstwo Wodociągów i Kanalizacji w Błoniu. Ujęcia wykorzystują wody pochodzenia trzeciorzędowego i czwartorzędowego a wydajność ich w m3/h wynosi: Konstantów– 50, Bieniewice - 42, Górna Wieś – 37 i Pass - 23. Wschodnia część gminy, zaopatrywana jest z wodociągów gmin sąsiednich: Leszno i Ożarów Mazowiecki. Dodatkowym źródłem zasilania w wodę stanowią indywidualne ujęcia w postaci studni zakładowych, zlokalizowane we wsi: Kopytów, Radzików, Radonice, Bramki i Pass.

Ścieki bytowo – komunalne z obszaru gminy odprowadzane są do oczyszczalni ścieków (mechaniczno-biologicznej) znajdującej się na terenie miasta Błonie. Obszary skanalizowane obejmują już zagospodarowane tereny w szczególności po południowej stronie drogi krajowej nr 2 oraz przy drodze wojewódzkiej nr 579 w północnej i południowo-wschodniej części gminy. Obszary gdzie brak jest sieci kanalizacyjnej to tereny jeszcze niezurbanizowane bądź tylko częściowo zurbanizowane, północno- zachodnia część gminy. Obecnie na tych terenach ścieki odprowadzane są do przydomowych bezodpływowych zbiorników na nieczystości ciekłe bądź przydomowych oczyszczalni ścieków. Ponadto na terenie gminy znajdują się przepompownie ścieków służące istniejącej sieci kanalizacyjnej. Ścieki po uprzednim oczyszczeniu odprowadzane są do rzeki Rokitnicy. Na terenie gminy brak jest występowania sieci kanalizacji deszczowej. Wody opadowe odprowadzane są bezpośrednio bez uprzedniego oczyszczenia do rowów melioracyjnych a następnie do rzek

występujących na terenie gminy. W związku z występowaniem dużego procesu urbanizacji gminy jak i miasta Błonie oraz występowania problemu zanieczyszczania rzek należy przewidzieć budowę systemu odwodnienia terenu z uprzednim podczyszczeniu ścieków opadowych.

Obszar gminy w większości posiada indywidualne zaopatrzenie w ciepło. Tylko zabudowa mieszkaniowa wielorodzinna występująca na terenie wsi Pass i Radzików posiada zbiorowe i lokalne kotłownie. Dla zabudowy wielorodzinnej największym źródłem ciepła jest gaz ziemny oraz w mniejszej ilości paliwa stałe. W zabudowie mieszkaniowej jednorodzinnej dominują paliwa stałe, ponad 50% indywidualnej zabudowy. Drugim źródłem ciepła w/w zabudowie jest gaz ziemny (przewodowy), w związku z występowaniem sieci gazowej na terenie gminy. Mniejszym zainteresowaniem cieszą się energia elektryczna i olej opałowy. Gmina jest zaopatrywana w gaz z gazociągu wysokiego ciśnienia Ø 400 mm Mory – Błonie - Łódź (przechodzący przez południowo-wschodnią część gminy), który dochodzi do stacji redukcyjnej gazu Rokitno I^{o} (o przepustowości 25 000 Nm3/h). Sieć rozdzielcza, zasilająca obszar gminy zbudowana jest na bazie w/w gazociągu, siecią gazociągów średniego i podwyższonego niskiego ciśnienia doprowadzających gaz do odbiorców bytowo – komunalnych. Sieć średniego ciśnienia występuje przy głównych drogach i zasila miejscowości takie jak: Błonie Wieś, Bieniewice, Bramki, Dębówka, Stare Faszczyce, Nowe Faszczyce oraz Konstantów, Nowa Wieś, Radonice, Pass, Wawrzyszew, Radzików, Witki, Łaźniewek, Łaźniew, Kopytów, Rokitno. Obszarami gdzie nie występuje sieć gazowa są tereny nie zurbanizowane we wschodniej i północnej części gminy. Zaopatrzenie w gaz pozostałych terenów gminy będzie wymagało budowy, rozbudowy i modernizacji istniejącej sieci średniego ciśnienia.[6]

W tabeli 2 przedstawiono dane statystyczne dotyczące instalacji sieciowych w GMINIE BŁONIE i liczby ludności z nich korzystających na przestrzeni lat 2004-2012.

[6] Tamże, s. 16.

Tabela 2.

Jednostka terytorialna	długość czynnej sieci kanalizacyjnej								
	2004	2005	2006	2007	2008	2009	2010	2011	2012
	km	km	km	km	km	km	km	km	km
Błonie	103,1	103,1	115,6	127,5	127,5	127,6	132,8	133,4	:
Błonie - miasto	50,4	50,4	50,4	49,0	49,0	49,0	49,2	49,3	:
Błonie - obszar wiejski	52,7	52,7	65,2	78,5	78,5	78,6	83,6	84,1	:
	połączenia prowadzące do budynków mieszkalnych i zbiorowego zamieszkania								
	2004	2005	2006	2007	2008	2009	2010	2011	2012
	szt	szt	szt	szt	szt	szt	szt	szt	szt
Błonie	1903	1929	2780	2917	2964	3042	3082	3146	:
Błonie - miasto	1296	1309	1330	1337	1360	1393	1416	1439	:
Błonie - obszar wiejski	607	620	1450	1580	1604	1649	1666	1707	:
	ścieki odprowadzone								
	2004	2005	2006	2007	2008	2009	2010	2011	2012
	dam3	dam3	dam3	dam3	dam3	dam3	dam3	dam3	dam3
Błonie	672,8	623,2	961,4	1062,6	963,3	980,1	988	823	805
Błonie - miasto	513,4	493,7	680,1	755,9	483,5	492,9	491	504	521
Błonie - obszar wiejski	159,4	129,5	281,3	306,7	479,8	487,2	497	319	284
	ludność korzystająca z sieci kanalizacyjnej w miastach								
	2004	2005	2006	2007	2008	2009	2010	2011	2012
	osoba	osoba	osoba	osoba	osoba	osoba	osoba	osoba	osoba
Błonie	10214	10271	10323	10337	10409	10381	10564	10596	:
Błonie - miasto	10214	10271	10323	10337	10409	10381	10564	10596	:
Błonie - obszar wiejski	0	0	0	0	0	0	0	0	:
	ludność korzystająca z sieci kanalizacyjnej								
	2004	2005	2006	2007	2008	2009	2010	2011	2012
	osoba	osoba	osoba	osoba	osoba	osoba	osoba	osoba	osoba
Błonie	12790	12889	14622	14866	15022	15085	15519	15693	:
Błonie - miasto	10214	10271	10323	10337	10409	10381	10564	10596	:
Błonie - obszar wiejski	2576	2618	4299	4529	4613	4704	4955	5097	:

Źródło: Opracowanie własne na podstawie danych GUS

UWARUNKOWANIA SPOŁECZNE

Na terenie gminy występuje fragment Obszaru Chronionego Krajobrazu tj. „Warszawski Obszar Chronionego Krajobrazu” (Rozporządzenie Nr 3 Wojewody Mazowieckiego z dnia 13 lutego 2007 r. w sprawie Warszawskiego Obszaru Chronionego Krajobrazu, Dz. Urz. Woj. Maz. Nr 42, poz. 870 z dnia 14 lutego 2007r). Obejmuje swymi granicami wąski obszar doliny Utraty. Granica wymienionego obszaru przyrodniczego, przebiega wzdłuż rzeki Utraty po obu jej stronach, tylko w miejscowości Pass i we wschodniej części gminy (wieś Kopytów, Rokitno i Rokitno Majątek) granica odchodzi od doliny rzeki obejmując swym zasięgiem większy obszar w/w wsi.

Mieszkańców gminy w zakresie oświaty i wychowania obsługują placówki oświatowe na terenie GMINY BŁONIE. Baza istniejącego szkolnictwa jest wystarczająca dla gminy chociażby z uwagi na utrzymujący się od dawna niż demograficzny nie tylko w skali gminy, ale całego kraju.

Placówki oświatowe funkcjonujące na terenie GMINY BŁONIE to:

Publiczne przedszkola i szkoły:

Gmina Błonie jest organem prowadzącym dla dwunastu placówek oświatowych: 6 przedszkoli publicznych, 2 szkół podstawowych samodzielnych, zespołu szkół (szkoła podstawowa i gimnazjum), 2 gimnazjów samodzielnych, 1 liceum ogólnokształcącego.

Przedszkola:

- Przedszkole Publiczne Nr 1 im. Misia Uszatka, ul. 3 Maja 10 w Błoniu,
- Przedszkole Publiczne Nr 2 „Promyczek”, ul. Piłsudskiego 25A w Błoniu,
- Przedszkole Publiczne z Oddziałami Integracyjnymi im. Jana Brzechwy, ul. Poniatowskiego 12B w Błoniu,
- Przedszkole Publiczne Nr 4 „Stokrotka”, ul. Grodziska 15 w Błoniu,
- Przedszkole Publiczne Nr 5 im. Kubusia Puchatka w Radzikowie,
- Przedszkole Publiczne Nr 6 „Iskierka” w Bieniewicach, ul Błońska 62

Szkoły podstawowe:

- Szkoła Podstawowa Nr 1 im. Mikołaja Kopernika, ul. Poniatowskiego 19 w Błoniu,
- Szkoła Podstawowa Nr 2 z Oddziałami Integracyjnymi im. Janusza Korczaka w Błoniu, ul. Narutowicza 21

Zespoły:

- Zespół Szkół im. Jana Pawła II w Bieniewicach, ul Błońska 62

Gimnazja:

- Gimnazjum Nr 1 im. Hugona Kołłątaja, ul Okrzei 3 w Błoniu,
- Gimnazjum Nr 2 im. Św. Maksymiliana Marii Kolbego, ul. Narutowicza 4 w Błoniu.

Licea:

- I Liceum Ogólnokształcące im. Wł. Broniewskiego, ul Okrzei 3 w Błoniu

Niepubliczne przedszkola, niepubliczne punkty przedszkolne i inne placówki oświatowe:

Na terenie Gminy Błonie istnieją cztery niepubliczne przedszkola oraz dwa niepubliczne punkty przedszkolne, wpisane do ewidencji (prowadzonej przez gminę) placówek niepublicznych:

- Przedszkole Niepubliczne „Tygrysek” ul. Łąki 2a w Błoniu,
- Niepubliczne Przedszkole Językowe „Akademia Małego Człowieka” ul. Passowska 16a w Błoniu,
- Niepubliczne Przedszkole „Pod Bocianem” ul. Orzeszkowej 14 w Błoniu,
- Niepubliczny Punkt Przedszkolny „Zielona Akademia” ul. Solidarności 19a w Błoniu,
- Przedszkole Montessori „Patison” w Starych Faszczycach 19A,

- Punkt Przedszkolny Bajkowa Kraina, ul. Traugutta 3 w Błoniu,
- Zespół Szkół nr 1 im. Melchiora Wańkowicza, ul. Łąki 2 w Błoniu,
- Biblioteka Publiczna Gminy Błonie, ul. Jana Pawła II 1b Błonie, CK,
- Biblioteka Pedagogiczna, ul. Jana Pawła II 1b Błonie, CK,
- Poradnia Psychologiczno-Pedagogiczna, (Zespół Poradni Psychologiczno-Pedagogicznych Powiatu Warszawskiego Zachodniego) ul. Piłsudskiego 10A, Błonie

Warunki i jakość życia mieszkańców związane z miejscem zamieszkania w obszarze gminy są zróżnicowane. Najkorzystniejsze pod względem warunków akustycznych, zanieczyszczenia powietrza czy innych uciążliwości regulowanych przepisami prawa są tereny osiedli mieszkaniowych zarówno jednorodzinnych jak i wielorodzinnych usytuowanych na obrzeżach gminy. Niekorzystne z punktu widzenia wszelkich uciążliwości są tereny zabudowy mieszkaniowej skoncentrowane wzdłuż linii kolejowej oraz drogi krajowej i wojewódzkiej.

GMINA BŁONIE NA TLE GMIN POWIATU WARSZAWSKIEGO-ZACHODNIEGO I INNYCH GMIN POLSKICH

Możliwości rozwoju gminy Błonie, podobnie jak innych ośrodków gminnych, w dużej mierze uzależnione są i będą od stanu gospodarki kraju, jak i prowadzonej polityki przestrzennej, społecznej, ekonomicznej na szczeblu krajowym, wojewódzkim, a także powiatu. Wymienione zależności kształtują zmienny w czasie układ szans i zagrożeń dla potencjału gospodarczego gminy.

Gmina Błonie w strukturze funkcjonalno-przestrzennej województwa mazowieckiego, określonej w Planie Zagospodarowania Przestrzennego Województwa Mazowieckiego przyjętego Uchwałą Nr 65/2004 z dn. 07.06.2004r. Sejmiku Województwa Mazowieckiego, zostało włączone w granice Aglomeracji Warszawskiej, w obrębie której działania będą sprowadzały się do wspierania dotychczasowych kierunków rozwoju. Jednak w dokumencie

wyrażającym politykę przestrzenną województwa nie znajdują się konkretne odniesienia przestrzenne dotyczące lokalizacji inwestycji ponadlokalnych na terenie gminy Błonie. W miejscowym planie województwa, uwzględniono budowę obejścia Błonia w ciągu dróg wojewódzkich oraz budowę trasy tzw. „Paszkowianki”, natomiast w planie nie określono konkretnego przebiegu w/w dróg. Dodatkowo w przytoczonym opracowaniu widnieje zapis odnośnie modernizacji drogi krajowej nr 2, budowie gazociągu DN 700 Nasielsk – Błonie oraz budowie wałów przeciwpowodziowych w dolinie rzeki Utraty. Wszystkie w/w założenia mają na celu m.in. poprawę układu komunikacyjnego.

Jak wynika z danych zwartych w tabeli 3, GMINA BŁONIE należy do gmin średnio zaludnionych w powiecie warszawskim zachodnim – podobną gęstością zaludnienia charakteryzuje się również gminę Stare Babice. Średnia gęstość zaludnienia na poziomie 246 osób w 2012 r. lokuje GMINĘ BŁONIE nieznacznie powyżej średniej dla powiatu warszawskiego-zachodniego, która wyniosła 205 osób.

Tabela 3

Jednostka terytorialna	ludność na 1 km2 (gęstość zaludnienia)								
	2004	2005	2006	2007	2008	2009	2010	2011	2012
	osoba	osoba	osoba	osoba	osoba	osoba	osoba	osoba	osoba
Polska	122	122	122	122	122	122	123	123	123
Mazowieckie	145	145	145	146	146	147	148	149	149
Powiat warszawski zachodni	186	188	190	193	195	197	200	203	205
Błonie	**229**	**231**	**232**	**234**	**236**	**236**	**243**	**244**	**246**
Błonie - miasto	*1337*	*1342*	*1352*	*1354*	*1362*	*1356*	*1379*	*1381*	*1386*
Błonie - obszar wiejski	*98*	*98*	*99*	*101*	*102*	*103*	*108*	*109*	*110*
Izabelin	152	154	148	149	158	160	157	159	161
Kampinos	48	49	48	48	48	49	50	50	50
Leszno	69	70	71	72	72	72	77	78	79
Łomianki	559	572	571	588	596	605	613	624	635
Ożarów Mazowiecki	291	290	293	294	294	297	299	304	309
Stare Babice	232	239	260	268	259	264	267	270	274

Źródło: Opracowanie własne na podstawie danych GUS

Wynikiem przeobrażeń demograficznych z lat 90-tych jest między innymi przesunięcie najwyższej płodności kobiet z grupy wieku 20-24 lata do grupy 25-29 lat. Jest to efekt wyboru, jakiego coraz częściej dokonują ludzie młodzi decydując się najpierw na osiągnięcie określonego poziomu wykształcenia oraz stabilizacji ekonomicznej, a dopiero potem na założenie rodziny oraz jej powiększanie. Konsekwencją zmiany zachowań pro-rodzinnych jest wydłużenie się zarówno średniego wieku rodzenia dziecka, jak i średniego

wieku urodzenia pierwszego. Z uwagi na fakt, że rodzą (i będą rodzić) kobiety w coraz późniejszym wieku, nie można oczekiwać pełnej „rekompensaty” urodzeń odłożonych w czasie przez roczniki z ostatniego wyżu demograficznego. Natomiast rozwój gospodarczy, poprawa sytuacji materialnej rodzin, rozwój usług społecznych oraz korzystna, dobrze przemyślana polityka rodzinna mogą wpłynąć na zmianę podejścia młodych osób do posiadania dzieci oraz łączenia kształcenia, pracy zawodowej z tworzeniem rodziny oraz prokreacją. Konsekwencją tych zmian jest coraz bardziej niekorzystna struktura gospodarstw domowych, opisana między innymi poprzez liczbę małżeństw, liczbą urodzeń żywych czy zgonów (por tabela 4, 5 i 6).

Tabela 4.

Jednostka terytorialna	małżeństwa na 1000 ludności								
	2004	2005	2006	2007	2008	2009	2010	2011	2012
	-	-	-	-	-	-	-	-	-
Polska	5,0	5,4	5,9	6,5	6,8	6,6	5,9	5,4	5,3
Mazowieckie	5,2	5,4	5,8	6,3	6,5	6,4	5,8	5,2	5,1
Powiat warszawski zachodni	4,5	4,9	5,1	5,4	6,4	5,9	5,2	4,4	4,6
Błonie	**4,6**	**4,5**	**5,6**	**5,4**	**7,1**	**5,7**	**5,6**	**4,7**	**4,9**
Błonie - miasto	*5,8*	*3,8*	*6,2*	*6,1*	*8,2*	*6,2*	*5,8*	*4,9*	*4,6*
Błonie - obszar wiejski	*2,7*	*5,8*	*4,5*	*4,2*	*5,3*	*5,0*	*5,4*	*4,4*	*5,4*
Izabelin	3,3	5,6	4,3	6,0	5,6	6,3	4,5	4,6	3,4
Kampinos	5,7	4,7	5,6	5,4	6,2	7,9	4,5	3,8	5,9
Leszno	6,0	6,2	5,2	6,0	7,6	6,7	5,4	4,5	5,0
Łomianki	4,1	4,2	4,4	4,7	5,2	5,7	5,6	4,0	4,9
Ożarów Mazowiecki	4,9	5,0	6,0	5,2	7,8	6,0	5,4	4,5	4,3
Stare Babice	3,8	5,4	4,7	5,7	5,5	5,2	4,2	4,6	4,6

Źródło: Opracowanie własne na podstawie danych GUS

Tabela 5.

Jednostka terytorialna	urodzenia żywe na 1000 ludności								
	2004	2005	2006	2007	2008	2009	2010	2011	2012
	-	-	-	-	-	-	-	-	-
Polska	9,3	9,5	9,8	10,2	10,9	10,9	10,7	10,1	10,0
Mazowieckie	9,4	9,7	10,2	10,7	11,3	11,5	11,6	10,9	10,8
Powiat warszawski zachodni	8,1	8,5	8,5	9,8	10,2	10,5	10,6	9,6	9,8
Błonie	**9,9**	**9,6**	**9,6**	**9,8**	**11,2**	**8,7**	**11,0**	**9,3**	**9,7**
Błonie - miasto	*11,9*	*12,5*	*11,4*	*11,3*	*13,3*	*9,6*	*11,0*	*8,6*	*10,6*
Błonie - obszar wiejski	*6,6*	*4,9*	*6,8*	*7,5*	*7,9*	*7,3*	*11,1*	*10,4*	*8,5*
Izabelin	7,8	7,2	6,8	8,7	10,5	7,6	10,0	7,9	9,9
Kampinos	8,7	10,4	6,1	10,1	8,2	13,8	13,4	9,5	11,1
Leszno	9,1	10,6	8,9	8,9	13,8	12,0	9,6	9,3	7,8
Łomianki	8,6	9,1	8,6	10,8	10,6	10,6	10,0	9,4	10,1
Ożarów Mazowiecki	6,3	6,9	7,9	9,2	8,4	11,7	12,2	10,7	10,8
Stare Babice	7,1	7,4	9,4	10,0	9,0	11,3	9,1	9,6	8,6

Źródło: Opracowanie własne na podstawie danych GUS

Tabela 6.

Jednostka terytorialna	zgony na 1000 ludności								
	2004	2005	2006	2007	2008	2009	2010	2011	2012
	-	-	-	-	-	-	-	-	-
Polska	9,5	9,7	9,7	9,9	10,0	10,1	9,8	9,7	10,0
Mazowieckie	10,0	10,1	10,1	10,2	10,3	10,5	10,2	10,1	10,3
Powiat warszawski zachodni	8,7	8,4	8,7	8,9	8,6	9,2	8,3	8,7	8,9
Błonie	**10,6**	**9,7**	**10,1**	**11,9**	**10,4**	**11,9**	**9,8**	**9,9**	**11,7**
Błonie - miasto	*11,5*	*10,5*	*12,1*	*13,1*	*11,5*	*12,7*	*10,5*	*11,0*	*12,1*
Błonie - obszar wiejski	*9,0*	*8,3*	*7,0*	*9,9*	*8,5*	*10,7*	*8,9*	*8,1*	*11,0*
Izabelin	5,6	7,2	7,7	6,9	7,9	7,5	7,4	7,2	7,4
Kampinos	10,2	11,8	11,5	13,4	10,4	10,9	11,2	9,2	11,3
Leszno	11,4	10,4	10,6	8,2	10,8	12,1	10,2	9,1	11,6
Łomianki	7,5	5,9	6,5	7,6	6,1	6,9	6,2	7,8	7,1
Ożarów Mazowiecki	8,6	8,7	9,0	9,3	9,2	8,7	7,9	9,2	8,6
Stare Babice	8,0	8,6	8,2	7,2	8,0	8,5	8,3	8,5	7,3

Źródło: Opracowanie własne na podstawie danych GUS

Omawiane negatywne trendy demograficzne mają swe negatywne konsekwencje demograficzne. Wskaźnik przyrostu demograficznego w GMINIE BŁONIE osiąga od lat wartości ujemne (zob. tabela 7 i wykres 9).

Tabela 7.

Jednostka terytorialna	przyrost naturalny na 1000 ludności								
	2004	2005	2006	2007	2008	2009	2010	2011	2012
	-	-	-	-	-	-	-	-	-
Polska	-0,2	-0,1	0,1	0,3	0,9	0,9	0,9	0,3	0,0
Mazowieckie	-0,6	-0,3	0,1	0,4	1,1	1,0	1,4	0,8	0,5
Powiat warszawski zachodni	-0,6	0,1	-0,1	0,8	1,6	1,4	2,3	0,8	0,9
Błonie	**-0,7**	**-0,1**	**-0,5**	**-2,0**	**0,9**	**-3,2**	**1,2**	**-0,5**	**-1,9**
Błonie - miasto	*0,3*	*2,0*	*-0,7*	*-1,8*	*1,8*	*-3,1*	*0,6*	*-2,4*	*-1,5*
Błonie - obszar wiejski	*-2,4*	*-3,3*	*-0,3*	*-2,4*	*-0,6*	*-3,3*	*2,2*	*2,3*	*-2,5*
Izabelin	2,2	0,0	-0,9	1,8	2,6	0,1	2,6	0,7	2,5
Kampinos	-1,5	-1,5	-5,4	-3,2	-2,2	3,0	2,2	0,2	-0,2
Leszno	-2,3	0,2	-1,7	0,7	3,0	-0,1	-0,5	0,2	-3,8
Łomianki	1,1	3,2	2,1	3,2	4,5	3,7	3,7	1,7	3,0
Ożarów Mazowiecki	-2,3	-1,8	-1,1	-0,1	-0,8	3,0	4,3	1,5	2,2
Stare Babice	-0,9	-1,3	1,2	2,9	1,0	2,7	0,7	1,1	1,3

Źródło: Opracowanie własne na podstawie danych GUS

Wykres 9.

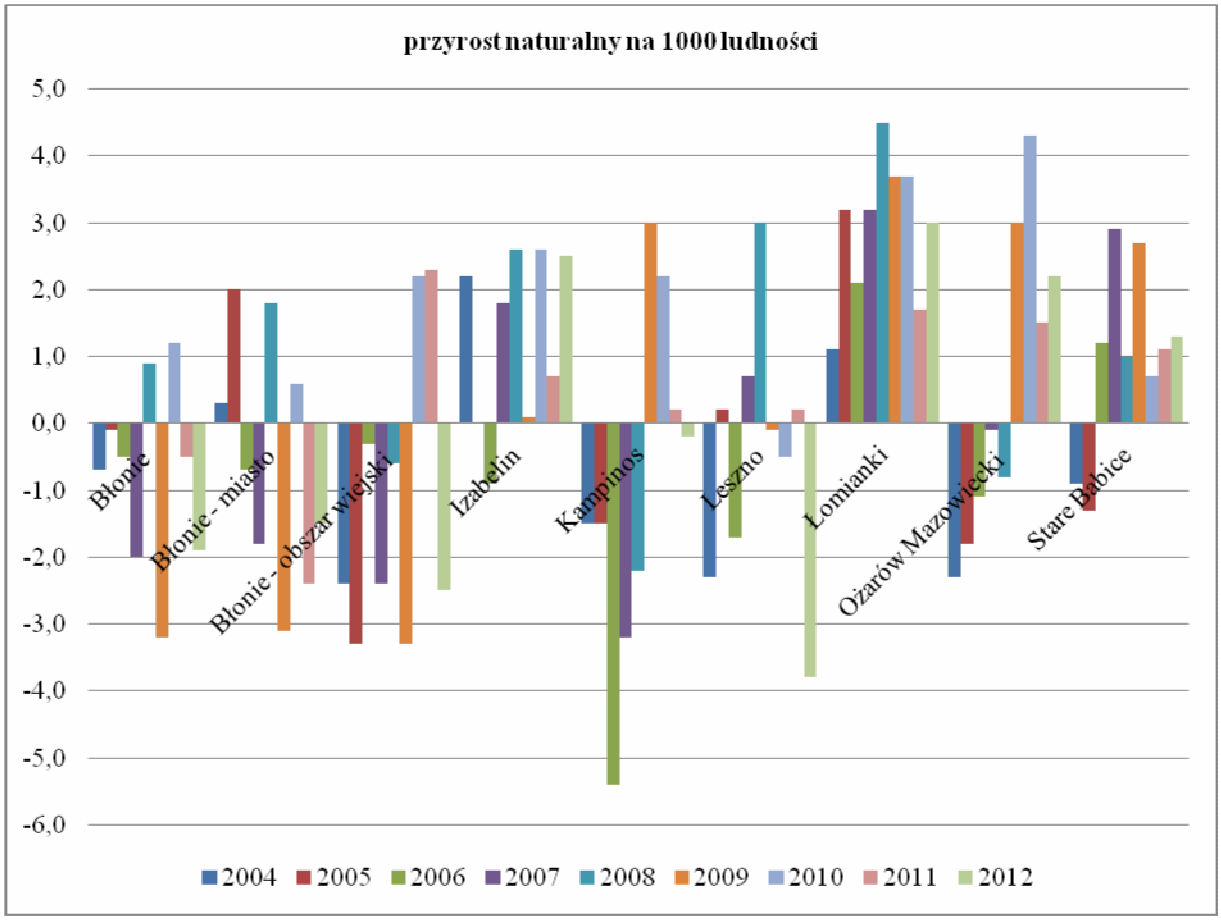

Źródło: Opracowanie własne na podstawie danych GUS

W okresie 2004-2012 postępował proces starzenia się społeczeństwa polskiego. Tendencje te nie ominęły także GMINY BŁONIE i całego powiatu warszawskiego-zachodniego. Omawiane zjawiska uwidaczniają dane dotyczące liczby i struktury ludności w poszczególnych grupach wiekowych. Niekorzystne tendencje w grupie ludności w wieku przedprodukcyjnym zaszły we wszystkich gminach powiatu, niemniej jednak omawiany proces najbardziej dostrzegalny jest w GMINIE BŁONIE (zob. wykres 10).

Wykres 10.

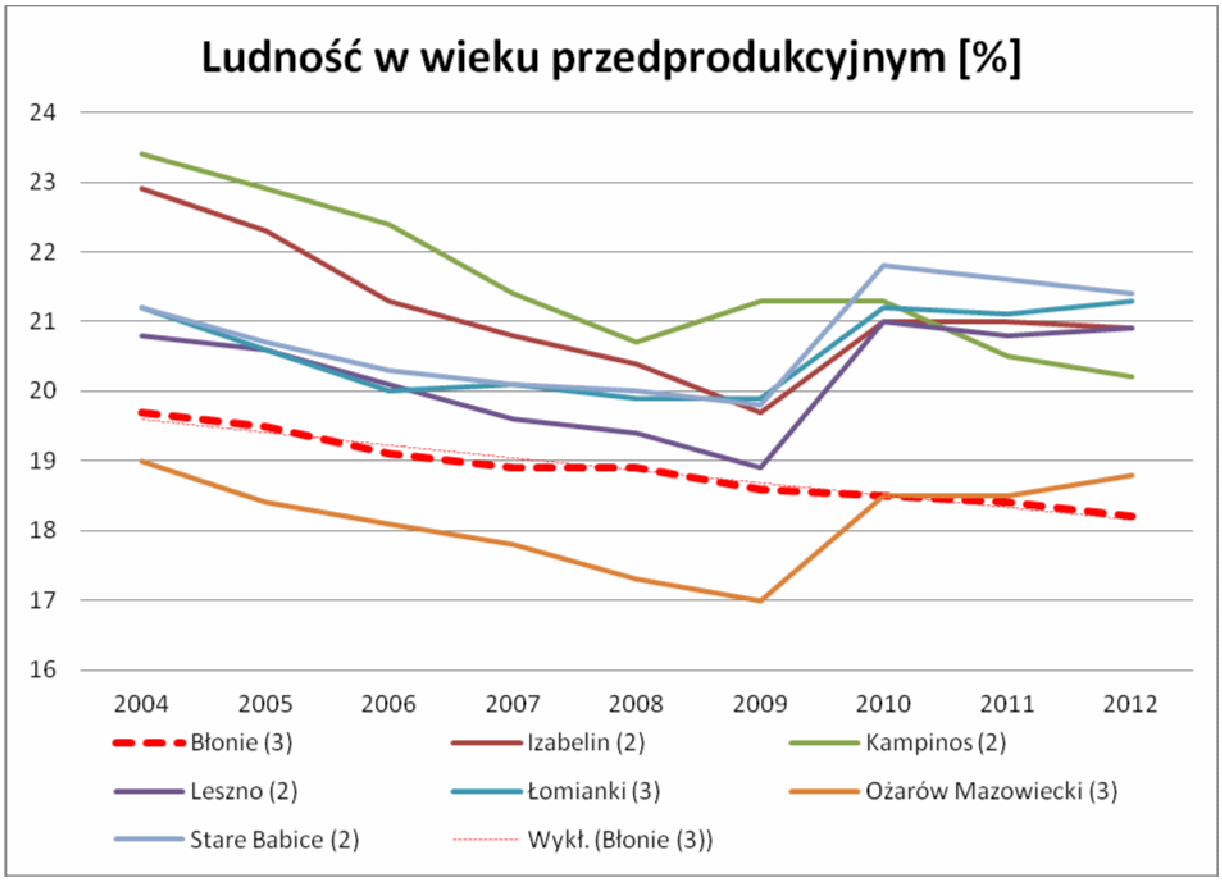

Źródło: Opracowanie własne na podstawie danych GUS

W latach 2004-2012 w gminach powiatu warszawskiego-zachodniego systematycznie poprawiała się sytuacja finansów samorządowych. Jak wykazuje analiza danych finansowych (wykres 11, 12, 13, 14) poziom wydatków gminnych, wydatków na oświatę, wydatków inwestycyjnych czy dochodów we wszystkich gminach utrzymywał się na zbliżonym poziomie.

Na szczególną uwagę zasługuje natomiast poziom dochodów z części płaconej od podatku dochodowego od osób fizycznych, który w GMINIE BŁONIE należy do najniższych w powiecie (wykres 15).

Wykres 11.

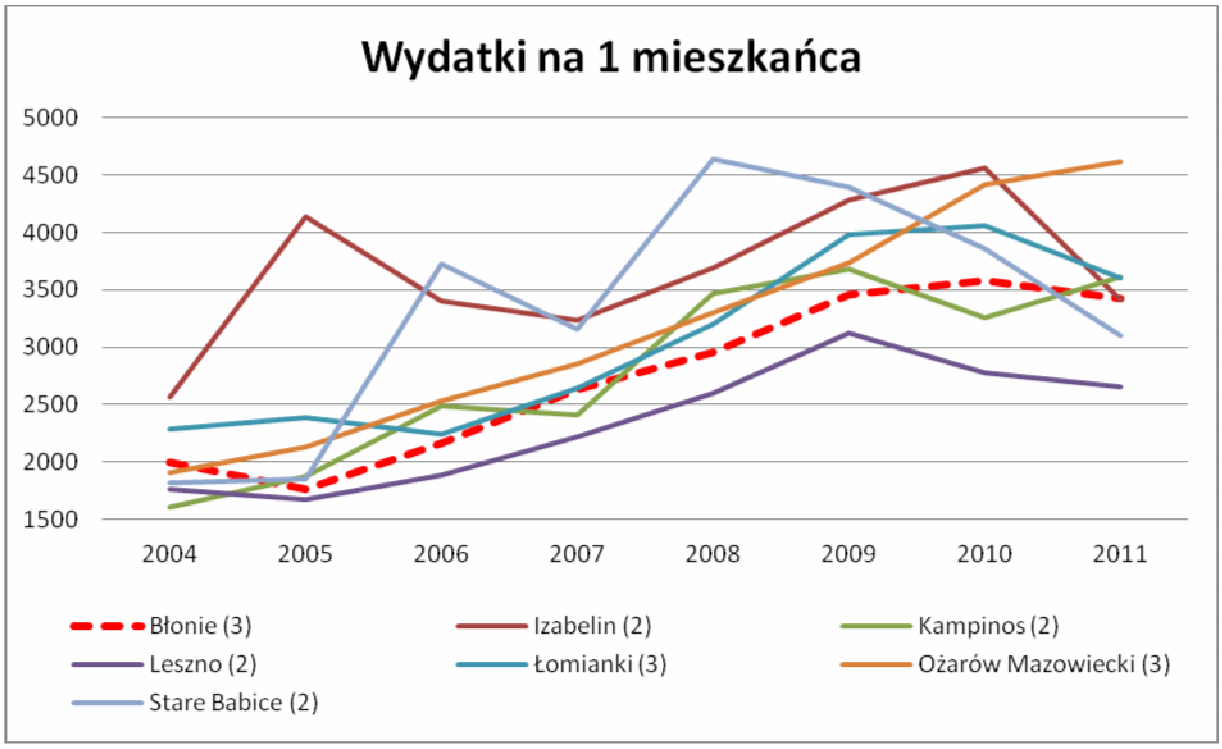

Źródło: Opracowanie własne na podstawie danych GUS

Wykres 12.

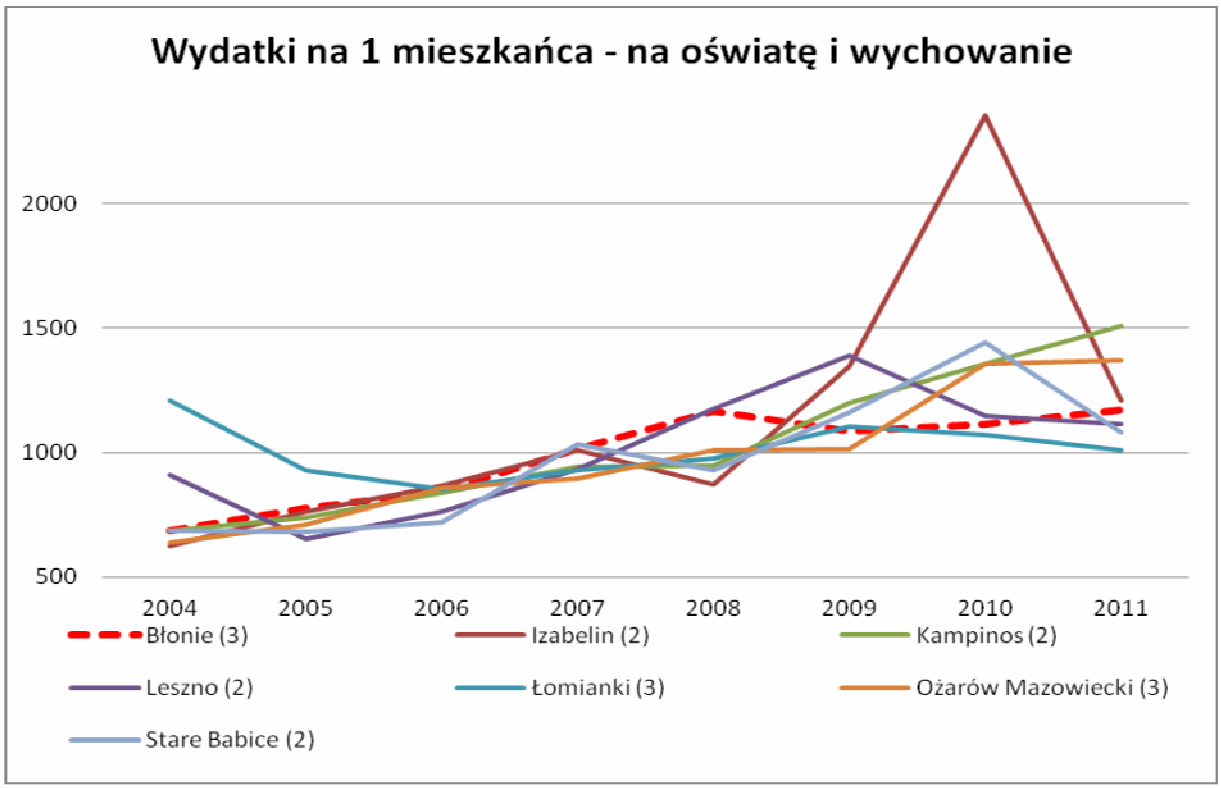

Źródło: Opracowanie własne na podstawie danych GUS

Wykres 13.

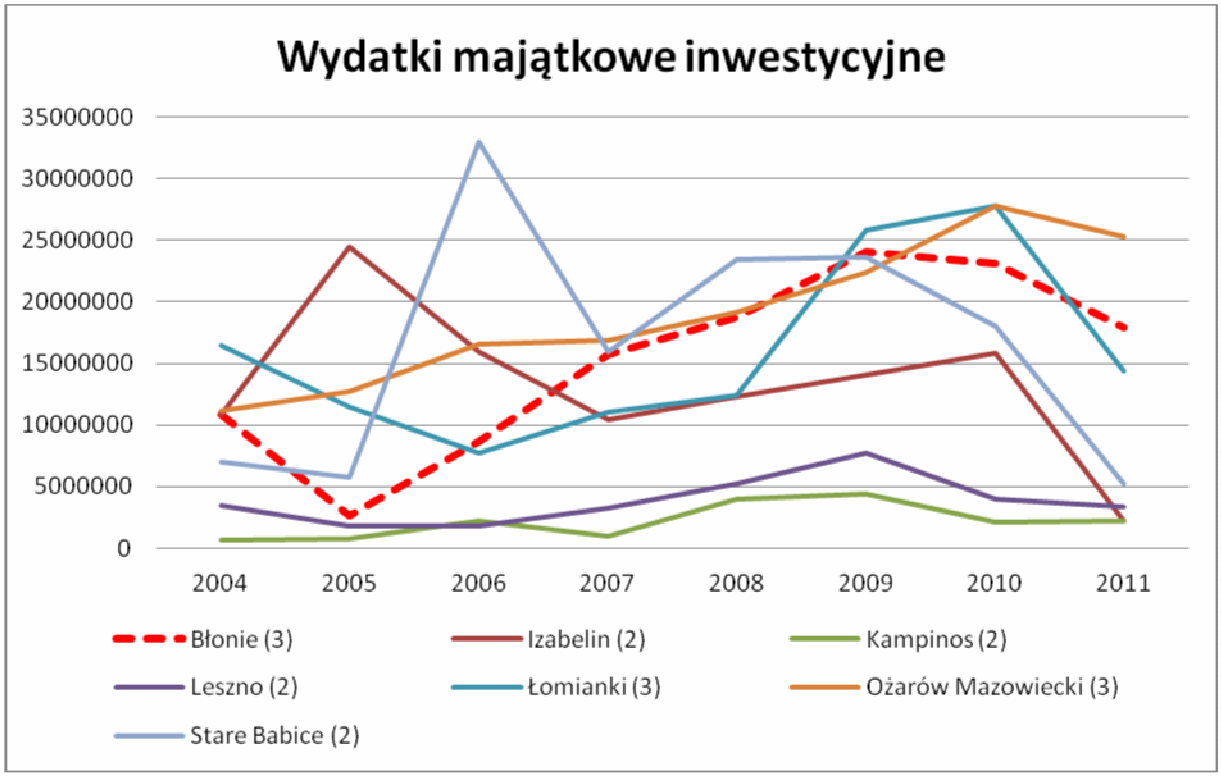

Źródło: Opracowanie własne na podstawie danych GUS

Wykres 14.

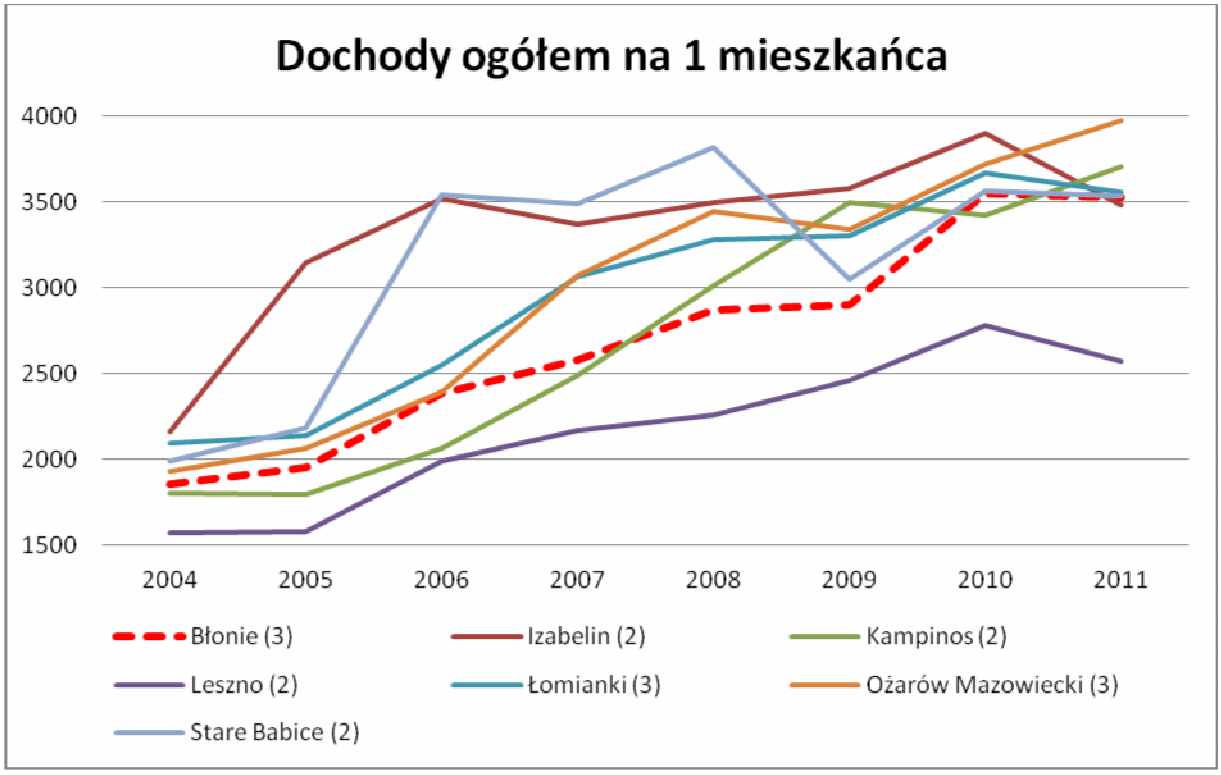

Źródło: Opracowanie własne na podstawie danych GUS

Wykres 15.

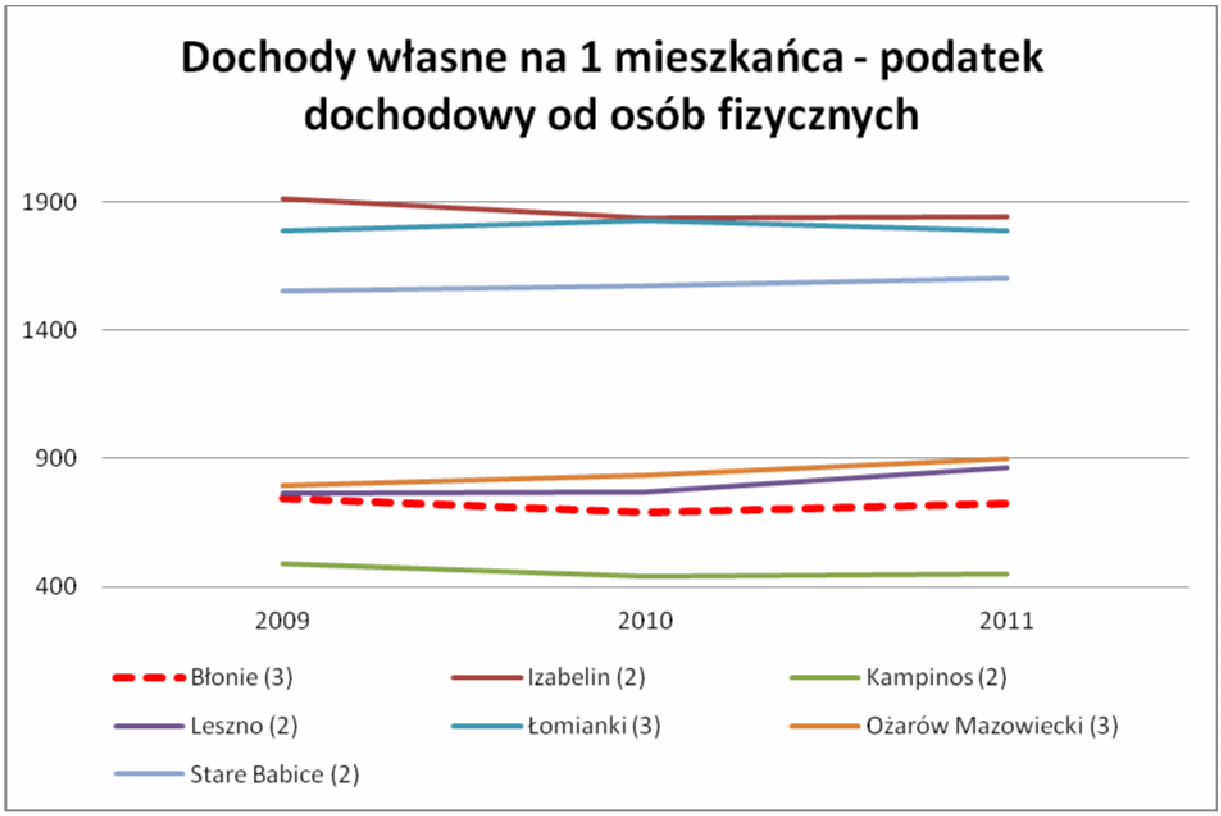

Źródło: Opracowanie własne na podstawie danych GUS

Zestawienie zajmowanych lokat przez GMINE BŁONIE na tle gmin powiatu warszawskiego-zachodniego i województwa mazowieckiego w podstawowych wskaźnikach statystycznych przedstawiono na poniższych tabelach:

Tabela 8.

Lokata gminy w powiecie																
Lokata gminy w województwie																
GMINA MIEJSKO-WIEJSKA BŁONIE NA TLE GMIN POWIATU I WOJEWÓDZTWA W 2011 R.																
Wyszczególnienie	Ludność na 1 km2		Kobiety na 100 mężczyzn[a]		Saldo migracji na1000 ludności		Dochody własne budżetu gminy		Środki w dochodach budżetu gminy na finansowanie i współfinansowanie programów i projektów unijnych		Wydatki budżetu gminy		Wydatki na obsługę długu publicznego w % wydatków ogółem budżetu gminy[a]		Podmioty w rejestrze REGON na 10 tys. ludności	
							na 1 mieszkańca									
Błonie	4	47	6	287	7	47	5	22	1	72	4	79	2	181	5	39
Izabelin	5	60	2	249	2	20	3	16	5	287	5	80	6	299	3	12
Kampinos	7	176	1	185	6	42	6	23	2	123	2	58	1	131	7	65
Leszno	6	101	2	249	5	41	7	65	7	300	7	238	5	295	6	56
Łomianki	1	31	5	260	1	17	4	17	3	179	3	59	4	261	1	3
Ożarów Mazowiecki	2	44	6	287	3	24	1	9	4	274	1	15	3	190	4	26
Stare Babice	3	45	2	249	4	28	2	13	6	295	6	145	7	304	2	10

[a] - Najmniejsza wartość została oznaczona jako lokata 1, natomiast największa – jako ostatnia lokata spośród zestawionych jednostek.

Źródło: www.stat.gov.pl

Tabela 9.

Lokata gminy w powiecie																	
Lokata gminy w województwie																	
GMINA MIEJSKO-WIEJSKA BŁONIE NA TLE GMIN POWIATU I WOJEWÓDZTWA W 2011 R.																	
Wyszczególnienie	Dzieci w przedszkolach na 100 miejsc[a]		Czytelnicy bibliotek publicznych na 1000 ludności		Turystyczne obiekty zbiorowego zakwaterowania				Przeciętna powierzchnia użytkowa 1 mieszkania w zasobach mieszkaniowych w 2010 r.		Odsetek ludności korzystającej z instalacji					
					obiekty		udzielone noclegi				wodociągowej		kanalizacyjnej		gazowej	
Błonie	6	201	5	162	4	68	4	89	7	254	3	65	1	27	5	39
Izabelin	7	213	1	35					1	1	6	260	4	61	3	12
Kampinos	4	133	4	154					5	102	2	41	7	128	7	65
Leszno	5	177	2	73					4	64	5	117	6	123	6	56
Łomianki	2	49	3	92	1	17	3	43	2	2	7	295	5	97	1	3
Ożarów Mazowiecki	3	125	6	257	1	17	1	8	6	172	1	25	2	35	4	26
Stare Babice	1	20	7	298	1	17	2	35	3	3	4	89	3	53	2	10

[a] - Najmniejsza wartość została oznaczona jako lokata 1, natomiast największa – jako ostatnia lokata spośród zestawionych jednostek.

Źródło: www.stat.gov.pl

ANALIZA SWOT[7]

Mocne strony	Słabe strony	Szanse	Zagrożenia
Dogodne położenie geograficzne blisko Warszawy (w aglomeracji warszawskiej)	Brak integracji i samoorganizacji mieszkańców	Wysoki potencjał inwestycyjny regionu	Niskie tempo rozwoju gospodarczego kraju
Lokalizacja dogodna ze względu na krajową infrastrukturę drogowo-kolejową	Mała aktywność bezrobotnych w przekwalifikowaniu się	Wykorzystanie atutu bliskości stolicy - dogodna dostępność komunikacyjna oraz bardzo korzystne powiązania komunikacyjne na zewnątrz z Aglomeracją Warszawską,	Linia kolejowa dzieląca gminę na część południową i północną, ruch komunikacyjny (tiry) zewnętrzny paraliżujący ruch lokalny (brak obwodnicy miasta)
Wolne tereny inwestycyjne pod funkcje przemysłowe i rekreacyjne	Brak aktywności i więzi społeczności lokalnej	Pozytywne dla Błonia trendy migracji do gminy i aglomeracji - bliskie położenie w stosunku do	Niestabilne przepisy prawa

[7] Analiza SWOT zawiera określenie 4 grup czynników: 1. „mocnych stron” – uwarunkowań, które stanowią silne strony GMINY BŁONIE – należycie wykorzystane sprzyjać będą jej rozwojowi; 2. „słabych stron” – uwarunkowań, które stanowią słabe strony GMINY BŁONIE – utrudniające jej rozwój; 3. „szans” – sprzyjające rozwojowi uwarunkowania zewnętrzne, które nie są bezpośrednio zależne od GMINY BŁONIE; 4. „zagrożeń” – uwarunkowań zewnętrznych, które także nie są bezpośrednio zależne od GMINY BŁONIE, ale które mogą stanowić zagrożenie dla jej rozwoju. Analizy SWOT dokonano na podstawie: informacji dotyczących sytuacji społeczno-gospodarczej GMINY BŁONIE, analizy otoczenia gminy, badań ankietowych społeczności lokalnej oraz wywiadów z reprezentantami władz GMINY BŁONIE.

		Warszawy szansą lokalizacji nowych podmiotów gospodarczych, rozwoju Błonia jako „sypialni”, obsługi mieszkańców gminy w zakresie wysoko wyspecjalizowanych usług infrastruktury społecznej,	
Funkcjonowanie na terenie gminy wielu znanych i dobrze prosperujących firm produkcyjnych i usługowych	Niski potencjał rozwojowy MŚP, stanowiących większość w ogólnej liczbie podmiotów gospodarczych	Dostępność środków z funduszy europejskich;	Wysoki poziom fiskalizmu i skomplikowane procedury prowadzenia działalności gospodarczej
Bogate tradycje historyczne oraz atrakcyjne obiekty zabytkowe	Słaba jakość zagospodarowania ulic, placów i przestrzeni publicznych;	Możliwości wykorzystania infrastruktury kolejowej	Trudna sytuacja budżetu państwa, czego efektem jest ograniczanie wydatków (zmniejszające się rozmiary przekazywanych do budżetów samorządów terytorialnych dotacji i subwencji).
Zdywersyfikowana działalność gospodarcza i zróżnicowana	Zróżnicowanie poziomu rozwoju poszczególnych sołectw	Wzrost aktywności inwestycyjnej w obszarach podwarszawskich	Zły stan dróg wojewódzkich i stan techniczny infrastruktury

struktura branżowa			sieciowej
Dostępność terenów pod budownictwo mieszkaniowe	Zły stan substancji mieszkaniowej w mieście	Nowe uwarunkowania ekonomiczne i ustawodawstwo sprzyjające tworzeniu nowych podmiotów gospodarczych - Powstawanie i koordynacja instytucji wspierających rozwój przedsiębiorczości.	Pogłębiające się różnice dochodów w poszczególnych grupach społecznych (rozwarstwienie społeczne)
Wysoki poziom skanalizowania i zwodociągowania	Proces starzenia się mieszkańców GMINY BŁONIE	Sąsiedztwo z kompleksami leśnymi Kampinoskiego Parku Narodowego oraz Warszawskiego Obszaru Chronionego Krajobrazu	Niż demograficzny,
Dobra sieć komunikacji z Warszawą	Brak doradztwa gospodarczego	Zaoferowanie atrakcyjnych terenów na cele budownictwa mieszkaniowego (w tym także dla firm deweloperskich)	Trudna dostępność do kredytów dla przedsiębiorców (zwłaszcza MSP)
Rozwinięta sieć placówek oświatowych pełniących dominującą rolę w regionie oraz bardzo	Zmniejszająca się liczba młodzieży w wieku szkolnym oraz bliskość atrakcyjnego, chłonnego rynku	Niestabilna polityka państwa w zakresie opieki społecznej	Niewłaściwa polityka państwa wobec samorządów

dobrze prosperujące Centrum Kultury.	warszawskiego		
Siedziba na terenie gminy Instytutu Hodowli i Aklimatyzacji Roślin - Państwowego Instytutu Badawczego	Brak zasobów taniego budownictwa społecznego oraz komunalnego	Bliskość dużych rynków zbytu dla lokalnych produktów i usług,	Konkurencyjność podmiotów gospodarczych z UE
Rozległa baza magazynowa (oferta firm logistycznych)	Słabo rozwinięta baza hotelowa	Korzystne uzbrojenie terenu w media (pełen zakres)	Odpływ wysokokwalifikowanej siły roboczej do Warszawy o bardziej korzystnych warunkach pracy i kształcenia
Duży potencjał gospodarczy	Małą liczba gospodarstw agroturystycznych, ścieżek rowerowych		
Dobrze działające pogotowie ratunkowe	Duże zgrupowanie linii wysokiego napięcia na obszarze gminy, szczególnie w północno-wschodniej jej części		
Stosunkowo niska stopa bezrobocia			
Nowoczesny poziom komunikowania się - poziom telekomunikacji - komputery i Internet			

MISJA I WIZJA GMINY BŁONIE

MISJA GMINY BŁONIE

MISJĄ SAMORZĄDU GMINY BŁONIE JEST BUDOWANIE NOWOCZESNEJ, EUROPEJSKIEJ WSPÓLNOTY SAMORZĄDOWEJ, KTÓRA POPRZEZ INTEGROWANIE DZIAŁAŃ MIESZKAŃCÓW JEST DOBRYM MIEJSCEM DO ŻYCIA, PRACY I WYPOCZYNKU, A WYZNACZONE CELE OSIĄGA SPRAWNIE WDRAŻAJĄC IDEE ZRÓWNOWAŻONEGO ROZWOJU.

WIZJA GMINY BŁONIE

GMINĘ BŁONIE W 2020 ROKU WIDZIMY JAKO WSPÓLNOTĘ NOWOCZESNĄ, DYNAMICZNIE ROZWIJAJĄCĄ SIĘ I ATRAKCYJNĄ DLA MIESZKAŃCÓW, PRZEDSIĘBIORCÓW ORAZ ŚRODOWISKA NATURALNEGO.

GMINA BŁONIE W NASZEJ WIZJI TO WSPÓLNOTA OTWARTA I DOSTĘPNA, O WYSOKIEJ JAKOŚCI ŻYCIA I DOBRZE ZORGANIZOWANEJ PRZESTRZENI PUBLICZNEJ - GMINA W KTÓREJ CHCE SIĘ ŻYĆ I PRACOWAĆ.

CELE STRATEGICZNE, CELE OPERACYJNE I ZADANIA REALIZACYJNE

CELE STRATEGICZNE

Podkreślić należy, iż jak wspomniano na wstępie „STRATEGII ROZWOJU GMINY BŁONIE 2014-2020” nadrzędnym celem i koncepcją, która znajduje zastosowanie w odniesieniu do wszystkich planowanych działań jest zrównoważony rozwój GMINY BŁONIE przy jednoczesnej ochronie dziedzictwa kulturowego i środowiska naturalnego.

Mając powyższe na uwadze wyznaczono cele strategiczne rozwoju GMINY BŁONIE, do których zaliczono:

I. OBSZAR SPOŁECZNY:

CEL STRATEGICZNY NR 1: ROZWIJANIE ZINTEGROWANEGO WSPARCIA NA RZECZ STARSZYCH, NIEPEŁNOSPRAWNYCH, DZIECI ORAZ MŁODZIEŻY;

CEL STRATEGICZNY NR 2: WSPARCIE OSÓB BEZROBOTNYCH;

CEL STRATEGICZNY NR 3: KULTURA, SPORT i TURYSTYKA.

II. OBSZAR EKOLOGICZNO-PRZESTRZENNY:

CEL STRATEGICZNY NR 4: DZIAŁANIA W OBSZARZE GOSPODARKI WODNEJ NA RZECZ OCHRONY ZASOBÓW I WALORÓW PRZYRODNICZYCH GMINY BŁONIE ORAZ POPULARYZACJA ZASOBÓW PRZYRODNICZYCH;

CEL STRATEGICZNY NR 5: UPORZĄDKOWANIE GOSPODARKI WODNEJ W ZAKRESIE WÓD DESZCZOWYCH, ROZTOPOWYCH I GRUNTOWYCH;

CEL STRATEGICZNY NR 6: POPRAWA GOSPODARKI WODNEJ W GMINIE BŁONIE;

CEL STRATEGICZNY NR 7: DZIAŁANIA W ZAKRESIE OCHRONY ŚRODOWISKA;

CEL STRATEGICZNY NR 8: OCHRONA POMNIKÓW PRZYRODY;

CEL STRATEGICZNY NR 9: DZIAŁANIA W ZAKRESIE OCHRONY ŚRODOWISKA;

CEL STRATEGICZNY NR 10: OPRACOWANIE MIEJSCOWYCH PLANÓW ZAGOSPODAROWANIA PRZESTRZENNEGO.

III. OBSZAR GOSPODARCZY:

CEL STRATEGICZNY NR 11: PROMOCJA I POPRAWA WIZERUNKU GMINY BŁONIE;
CEL STRATEGICZNY NR 12: PRZEBUDOWA UKŁADU KOMUNIKACYJNEGO GMINY BŁONIE;

CEL STRATEGICZNY NR 13: INTEGRACJA SPOŁECZEŃSTWA POPRZEZ ROZBUDOWĘ INFRASTRUKTURY SPORTOWEJ GMINY BŁONIE;

CEL STRATEGICZNY NR 14: ROZWÓJ KULTURY I TURYSTYKI W GMINIE BŁONIE;

CEL STRATEGICZNY NR 15: POLEPSZENIE JAKOŚCI USŁUG INTERNETOWYCH - ZAPOBIEGANIE WYKLUCZENIU SPOŁECZNEMU, WYMIANA OŚWIETLENIA ORAZ POMOC W TWORZENIU NOWYCH DZIAŁALNOŚCI GOSPODARCZYCH.

CELE OPERACYJNE I ZADANIA REALIZACYJNE

I. OBSZAR SPOŁECZNY:

CEL STRATEGICZNY NR 1: ROZWIJANIE ZINTEGROWANEGO WSPARCIA NA RZECZ STARSZYCH, NIEPEŁ	
Zadania realizacyjne	Uzasadnienie konieczności podjęcia do realizacji dane
	* duża ilość mieszkańców w wieku starszym,

Cel operacyjny nr 1.1: **Pomoc osobom starszym**	* zapewnienie opieki, zapobieganie samotności (DOM DZIENNEGO POBY WYKLUCZONYCH) * integracja społeczna (uczestniczenie w życiu społecznym poprzez imprezy udział w życiu społecznym gminy)
Cel operacyjny nr 1.2: **Pomoc osobom niepełnosprawnym**	* rosnąca ilość osób niepełnosprawnych (ujawniających się), *wzrost świadomości i oczekiwań

Cel operacyjny nr 1.3: **Pomoc dzieciom i młodzieży**	* wsparcie dziecka z rodziny dysfunkcyjnej, rosnąca ilość dzieci bez zapewnionej opieki pozaszkolnej, * brak zagospodarowania czasu wolnego, * kompleksowa forma dożywiania dzieci i młodzieży (brak stołówek)
CEL STRATEGICZNY NR 2: **WSPARCIE OSÓB BEZROBOTNYCH**	
Zadania realizacyjne	Uzasadnienie konieczności podjęcia do realizacji dane

Cel operacyjny nr 2.1: **Pomoc gminy poprzez tworzenie terenów sprzyjających warunkom dla potencjalnych inwestorów, mogących tworzyć nowe miejsca pracy**	* poszukiwanie miejsc pracy w miejscu zamieszkania, * rosnąca stopa bezrobocia, * brak miejsc pracy dla osób z wysokimi kwalifikacjami
CEL STRATEGICZNY NR 3: **KULTURA, SPORT i TURYSTYKA.**	
Zadania realizacyjne	Uzasadnienie konieczności podjęcia do realizacji dane
Cel operacyjny nr 3.1:	* kompleksowe centrum zarządzania obiektami sportowymi wraz z moderni

Stymulowanie rozwoju sportu	infrastruktury, * organizacja czasu wolnego, * upowszechnianie zdrowego stylu życia, * edukacja społeczna mająca na celu wzrost świadomości społecznej
Cel operacyjny nr 3.2: **Rozwój turystyki**	* bliskość położenia Kampinoskiego Parku Narodowego (atrakcyjne miejsce * posiadanie akwenu wodnego (atrakcyjne miejsce do weekendowego wypo
Cel operacyjny nr 3.3: **Propagowanie kultury**	* edukacja kulturalna społeczeństwa, * zapewnienie rozrywki, * rozpowszechnianie kultury historycznej-regionalnej * pogłębianie wiedzy oraz ekspozycje dorobku historyczno - kulturalnego w

II. OBSZAR EKOLOGICZNO-PRZESTRZENNY:

CEL STRATEGICZNY NR 4: DZIAŁANIA W OBSZARZE GOSPODARKI WODNEJ NA RZECZ OCHRONY ZASOBÓW I WALORÓW PRZYRODNICZYCH GMINY BŁONIE ORAZ POPULARYZACJA ZASOBÓW PRZYRODNICZYCH			
Zadania realizacyjne	Uzasadnienie konieczności podjęcia do realizacji danego działania	Podmiot(y) odpowiedzialne lub współodpowiedzialne za realizację zadania	Źródła finansowania
Cel operacyjny nr 4.1: Ochrona i zagospodarowanie istniejących zasobów wodnych.	Stworzenie i zagospodarowanie przestrzeni dla wypoczynku i rekreacji w bezpośrednim sąsiedztwie natury. Zadania realizacyjne: *rewitalizacja obszaru Glinianek, *uporządkowanie strefy ochronnej rzeki Utraty	* GMINA BŁONIE * PZW, *WZMIUW	*budżet Gminy, * PZW, * WZMIUW, *fundusze pomocowe UE

Cel operacyjny nr 4.2: Podniesienie świadomości ekologicznej w Gminie Błonie	* edukacja proekologiczna, * popularyzacja zachowań proekologicznych wśród mieszkańców Gminy	* GMINA BŁONIE (placówki oświatowe), *MPWIK, *Spółka Wodna	* budżet Gminy, *fundusze pomocowe UE
CEL STRATEGICZNY NR 5: UPORZĄDKOWANIE GOSPODARKI WODNEJ W ZAKRESIE WÓD DESZCZOWYCH, ROZTOPOWYCH I GRUNTOWYCH			
Zadania realizacyjne	Uzasadnienie konieczności podjęcia do realizacji danego działania	Podmiot(y) odpowiedzialne lub współodpowiedzialne za realizację zadania	Źródła finansowania

Cel operacyjny nr 5.1: Zapobieganie szkodom powodowanym przez wody roztopowe	Rozwiązanie uciążliwego dla Gminy problemu. Zadanie realizacyjne: *odbudowa i właściwe utrzymanie urządzeń melioracyjnych *rozdzielenie kanalizacji deszczowej od sanitarnej	* GMINA BŁONIE * Starostwo Powiatowe, * Spółka Wodna, * Zarządcy dróg, * WZMIUW * Właściciele nieruchomości	*budżet Gminy, *środki zewnętrzne, * fundusze pomocowe UE,
Cel operacyjny nr 5.2: Ochrona terenów zabudowanych przed zalewaniem	Uciążliwości związane z zalewaniem wodami roztopowymi. Zadania realizacyjne: * budowa zbiorników retencyjnych na terenach zabudowywanych	* GMINA BŁONIE * Starostwo Powiatowe, * Spółka Wodna * Zarządcy dróg, * WZMIUW * Właściciele	*budżet Gminy, *środki zewnętrzne, * fundusze pomocowe UE,

		nieruchomości	
CEL STRATEGICZNY NR 6: POPRAWA GOSPODARKI WODNEJ W GMINIE BŁONIE			
Zadania realizacyjne	Uzasadnienie konieczności podjęcia do realizacji danego działania	Podmiot(y) odpowiedzialne lub współodpowiedzialne za realizację zadania	Źródła finansowania
Cel operacyjny nr 6.1: Umożliwienie odbioru wód deszczowych i roztopowych z terenów dorzecza Utraty	Częste podtopienia lub zalewania pól. Zadanie realizacyjne: * budowa zbiornika retencyjnego na rzece Utracie.	* Urząd Marszałkowski * WZMIUW, *Spółka Wodna	* fundusze pomocowe UE, * Urząd Marszałkowski * budżet Gminy, * udział firm dokonujących zrzutów do rzeki Utraty

CEL STRATEGICZNY NR 7:

DZIAŁANIA W ZAKRESIE OCHRONY ŚRODOWISKA

Zadania realizacyjne	Uzasadnienie konieczności podjęcia do realizacji danego działania	Podmiot(y) odpowiedzialne lub współodpowiedzialne za realizację zadania	Źródła finansowania
Cel operacyjny nr 7.1: Poprawa sanitacji wsi o rozproszonej zabudowie	Ekonomicznie nieuzasadniona budowa sieci kanalizacyjnej. Zadanie realizacyjne: * budowa przydomowych oczyszczalni ścieków	* GMINA BŁONIE * Osoby fizyczne,	* fundusze pomocowe UE *budżet Gminy, * NFOŚiGW, * WFOŚiGW,
Cel operacyjny nr 7.2: Poprawa stanu	Poprawa usług w zakresie wodno – kanalizacyjnym: *monitorowanie potrzeb wodno - kanalizacyjnych, *tworzenie wieloletnich planów WPRiM urządzeń wodno-	* GMINA BŁONIE *MPWIK,	* budżet Gminy**,** * MPWIK

fitosanitarnego na terenach zurbanizowanych	kanalizacyjnych, *budowa sieci wodno-kanalizacyjnych pod inwestycje, *rozbudowa i modernizacja obiektów wodno-kanalizacyjnych, *przygotowanie terenów pod inwestycje, *podniesienie poziomu sanitarnego terenów zurbanizowanych, *poprawa jakości życia przez mieszkańców,	* Właściciele nieruchomości	* środki zewnętrzne, *fundusze pomocowe UE
Cel operacyjny nr 7.3: Zmniejszenie emisyjności gospodarki (CO2)	Zadania realizacyjne: * zwiększenie efektywności energetycznej gospodarki (efektywne wykorzystanie: budynki publiczne i mieszkalne, przedsiębiorstwa), * efektywny przesył (smart grid, sieci ciepłownicze), * efektywne wytwarzanie (kogeneracja), * zwiększenie udziału odnawialnych źródeł energii (produkcja energii z OZE, sieci dla OZE, przemysł urządzeń dla OZE).	* GMINA BŁONIE * Przedsiębiorstwa * Mieszkańcy	*Gmina, * fundusze pomocowe UE, * środki zewnętrzne

CEL STRATEGICZNY NR 8:
OCHRONA POMNIKÓW PRZYRODY

Zadania realizacyjne	Uzasadnienie konieczności podjęcia do realizacji danego działania	Podmiot(y) odpowiedzialne lub współodpowiedz	Źródła finansowania

		ialne za realizację zadania	
Cel operacyjny nr 8.1: Zabiegi pielęgnacyjne i konserwujące pomniki przyrody	*konieczność zachowania kilkudziesięciu pomników przyrody * utrwalenie piękna krajobrazu	* GMINA BŁONIE * WFOŚiGW, * RDOŚ, * Właściciele nieruchomości.	*budżet Gminy * WFOŚiGW, *fundusze pomocowe UE.
CEL STRATEGICZNY NR 9: DZIAŁANIA W ZAKRESIE OCHRONY ŚRODOWISKA			
Cel operacyjny nr 9.1: Utrzymanie czystości na terenach wzdłuż dróg, na osiedlach i posesjach	Poprawa stanu sanitarnego i czystości terenów , poprawa jakości życia Zadania realizacyjne: * likwidacja dzikich wysypisk, * rozbudowa systemu segregacji i odbioru odpadów, * odzysk poprzez gospodarcze wykorzystanie odpadów (recycling)	* GMINA BŁONIE * ZUK, * Właściciele nieruchomości, * Zarządcy dróg	* budżet Gminy, *Zarządcy dróg, *Właściciele nieruchomości, *fundusze

			pomocowe UE.
CEL STRATEGICZNY NR 10: OPRACOWANIE MIEJSCOWYCH PLANÓW ZAGOSPODAROWANIA PRZESTRZENNEGO			
Cel operacyjny nr 10.1: Tworzenie strategii powiązań komunikacyjnych na terenie Gminy i powiązań zewnętrznych	Podnoszenie komfortu życia mieszkańców i uporządkowanie przestrzeni publicznej. Zadania realizacyjne: * opracowanie programów zrównoważonego rozwoju dla poszczególnych obszarów, * stworzenie warunków do wypoczynku i rekreacji dla mieszkańców	* GMINA BŁONIE * Rada Miejska, * Rząd, * Wojewoda, * Starostwo,	*fundusze pomocowe UE, * budżet Gminy.

III. OBSZAR GOSPODARCZY

CEL STRATEGICZNY NR 11: PROMOCJA I POPRAWA WIZERUNKU GMINY BŁONIE			
Zadania realizacyjne	Uzasadnienie konieczności podjęcia do realizacji danego działania	Podmiot(y) odpowiedzialne lub współodpowiedzialne za realizację zadania	Źródła finansowania
Cel operacyjny nr 11.1: Rewitalizacja terenów miejskich	Rynek i budowa nowego budynku Urzędu Miejskiego *zlokalizowanie wszystkich wydziałów w jednym budynku	* GMINA BŁONIE	*budżet Gminy, *środki zewnętrzne, *fundusze pomocowe UE.

	Rewitalizacja ul. Warszawskiej, Sochaczewskiej, Powstańców * poprawa stanu technicznego i wyglądu budynków oraz ulic będących wizytówką miasta	* GMINA BŁONIE * właściciele budynków	*budżet Gminy, *środki własne właścicieli budynków, *środki zewnętrzne, * fundusze pomocowe UE
	Rewitalizacja dworca i otoczenia stacji PKP * poprawa stanu technicznego i wyglądu budynków oraz dworca jako wizytówki miasta	* GMINA BŁONIE * PKP	*budżet Gminy, *budżet PKP *środki zewnętrzne *fundusze pomocowe UE

	Rewitalizacja parku miejskiego * zły stan techniczny	* GMINA BŁONIE	*budżet Gminy, *środki zewnętrzne, *fundusze pomocowe UE.
	Rewitalizacja Glinianek jako terenu rekreacyjnego * stworzenie zielonego terenu rekreacyjnego	* GMINA BŁONIE	*budżet gminy, *środki zewnętrzne, *fundusze pomocowe UE.
Cel operacyjny nr 11.2: Rozbudowa targowiska miejskiego	Zwiększenie stanowisk na targowisku *poprawa warunków, *promocja lokalnej żywności	* GMINA BŁONIE	*budżet Gminy, *środki zewnętrzne, *fundusze pomocowe UE

CEL STRATEGICZNY NR 12:

PRZEBUDOWA UKŁADU KOMUNIKACYJNEGO GMINY BŁONIE

Zadania realizacyjne	Uzasadnienie konieczności podjęcia do realizacji danego działania	Podmiot(y) odpowiedzialne lub współodpowiedzialne za realizację zadania	Źródła finansowania
Cel operacyjny nr 12.1: **Budowa obwodnicy Błonia**	Budowa wiaduktu nad torami PKP *połączenie części północnej i południowej miasta	* PKP, *woj. mazowieckie, * GMINA BŁONIE	*budżet PKP, * budżet województwa, * budżet Gminy, * środki zewnętrzne, *fundusze pomocowe UE

	*Przebudowa drogi 579 po nowym śladzie od Żukówki do ul. Powstańców *wyeliminowanie ciężkiego transportu i ładunków niebezpiecznych z centrum	* MZDW * woj. mazowieckie, * GMINA BŁONIE	* właściciele bud. *budżet Gminy, *środki zewnętrzne, *fundusze pomocowe UE
Cel operacyjny nr 12.2: Modernizacja dróg gminnych	* Budowa i modernizacja dróg gminnych i ścieżek rowerowych, * Wsparcie działań zmierzających do poprawy stanu dróg powiatowych i wojewódzkich,	* GMINA BŁONIE * Starostwo powiatowe	* budżet Gminy, * środki zewnętrzne, *fundusze pomocowe UE. * środki powiatu warszawskiego-zachodniego i

			województwa mazowieckiego.
CEL STRATEGICZNY NR 13: INTEGRACJA SPOŁECZEŃSTWA POPRZEZ ROZBUDOWĘ INFRASTRUKTURY SPORTOWEJ GMINY BŁONIE			
Zadania realizacyjne	Uzasadnienie konieczności podjęcia do realizacji danego działania	Podmiot(y) odpowiedzialne lub współodpowiedzialne za realizację zadania	Źródła finansowania
Cel operacyjny nr 13.1: Budowa Kampusu	Przebudowa Klubu Sportowego Błonianka *zły stan techniczny budynku, *brak trybun i boiska bocznego	* GMINA BŁONIE	*fundusze pomocowe UE, *budżet Gminy, *środki

			zewnętrzne
	Budowa boiska lekkoatletycznego z zapleczem oraz trybunami *brak na terenie miasta i PWZ pełnowymiarowego boiska lekkoatletycznego	* GMINA BŁONIE	*fundusze pomocowe UE, *budżet Gminy, *środki zewnętrzne
	Budowa miejskiej hali sportowej *brak takiego obiektu na terenie Błonia	* GMINA BŁONIE	*fundusze pomocowe UE, *budżet Gminy, *środki zewnętrzne
	Budowa lodowiska *brak takiego obiektu na terenie Błonia	* GMINA BŁONIE	*fundusze pomocowe UE, *budżet

			Gminy, *środki zewnętrzne
	Budowa basenu *promowanie zdrowego stylu życia, *miejsce spędzania czasu wolnego	* GMINA BŁONIE	*fundusze pomocowe UE, *budżet Gminy, *środki zewnętrzne
CEL STRATEGICZNY NR 14: ROZWÓJ KULTURY I TURYSTYKI W GMINIE BŁONIE			
Zadania realizacyjne	Uzasadnienie konieczności podjęcia do realizacji danego działania	Podmiot(y) odpowiedzialne lub współodpowiedzialne za realizację zadania	Źródła finansowania

Cel operacyjny nr 14.1: Budowa bazy turystycznej	Przebudowa Poniatówki jako muzeum Ziemi Błońskiej *brak tego typu obiektu i działalności	* GMINA BŁONIE	*fundusze pomocowe UE, * budżet Gminy, * środki zewnętrzne
	Budowa ścieżek historycznych po Ziemi Błońskiej *wzrost aktywności mieszkańców	* GMINA BŁONIE	*fundusze pomocowe UE *budżet Gminy, *środki zewnętrzne
	Odbudowa historycznego grodziska Łysa Góra *atrakcja turystyczna Błonia, *nauka historii, *utworzenie miejsc pracy	* GMINA BŁONIE	*fundusze pomocowe UE, *budżet Gminy, *środki zewnętrzne

	Budowa miasteczka rowerowego z torem do nauki jazdy *nauka jazdy, *szkolenia na kartę rowerową, *teren rekreacyjny	* GMINA BŁONIE	*fundusze pomocowe UE, *budżet Gminy, *środki zewnętrzne

CEL STRATEGICZNY NR 15:

POLEPSZENIE JAKOŚCI USŁUG INTERNETOWYCH - ZAPOBIEGANIE WYKLUCZENIU SPOŁECZNEMU, WYMIANA OŚWIETLENIA ORAZ POMOC W TWORZENIU NOWYCH DZIAŁALNOŚCI GOSPODARCZYCH

Zadania realizacyjne	Uzasadnienie konieczności podjęcia do realizacji danego działania	Podmiot(y) odpowiedzialne lub współodpowiedzialne za realizację zadania	Źródła finansowania

Cel operacyjny nr 15.1: Rozbudowa sieci światłowodowej	Objęcie siecią światłowodową obszarów wiejskich * Internet na terenach wiejskich, *polepszenie jakości życia mieszkańców	* GMINA BŁONIE	*fundusze pomocowe UE, *budżet Gminy, *środki zewnętrzne
Cel operacyjny nr 15.2: Nowoczesne oświetlenie	Wymiana oświetlenia ulicznego *wzrost bezpieczeństwa, *starzejąca infrastruktura	* GMINA BŁONIE	*fundusze pomocowe UE, *budżet Gminy, *środki zewnętrzne
Cel operacyjny nr 15.3: Inkubatory przedsiębiorczości	Tworzenie warunków dla powstających firm *powstanie nowych małych i średnich przedsiębiorstw, *tworzenie nowych miejsc pracy, *stworzenie strefy przemysłowej	*GMINA BŁONIE	*fundusze pomocowe UE, *budżet Gminy, *środki zewnętrzne

ZGODNOŚĆ CELÓW STRATEGICZNYCH GMINY ZE STRATEGIĄ ROZWOJU WOJEWÓDZTWA MAZOWIECKIEGO I INNYCH DOKUMENTÓW STRATEGICZNYCH

POLSKA 2030. TRZECIA FALA NOWOCZESNOŚCI. DŁUGOOKRESOWA STRATEGIA ROZWOJU KRAJU[8]

Długookresowa Strategia Rozwoju Kraju - Polska 2030. Trzecia fala nowoczesności jest, zgodnie z przepisami ustawy o zasadach prowadzenia polityki rozwoju z dnia 6 grudnia 2006 r. (art. 9 ust 1) – ***dokumentem określającym główne trendy, wyzwania i scenariusze rozwoju społeczno– gospodarczego kraju oraz kierunki przestrzennego zagospodarowania kraju, z uwzględnieniem zasady zrównoważonego rozwoju, obejmującym okres co najmniej 15 lat***. Stanowi najszerszy i najbardziej ogólny element nowego systemu zarządzania rozwojem kraju, którego założenia zostały określone w ustawie o zasadach prowadzenia polityki rozwoju kraju oraz przyjętym przez Radę Ministrów 27 kwietnia 2009 r. dokumencie *Założenia systemu zarządzania rozwojem Polski*. W przypadku tej Strategii to okres prawie 20 lat, gdyż przyjętym przy jej konstruowaniu horyzontem czasowym jest rok 2030. Uzupełnieniem ramy strategicznej rozwoju Polski do 2030 roku jest *Koncepcja Przestrzennego Zagospodarowania Kraju* przyjęta przez Radę Ministrów w dniu 16 marca 2012 r.

Polska 2030. Trzecia fala nowoczesności. Długookresowa Strategia Rozwoju Kraju powstawała w latach 2011 – 2012. Uwzględnia ona uwarunkowania wynikające ze zdarzeń i zmian w otoczeniu społecznym, politycznym i gospodarczym Polski w tym okresie. Opiera się również na diagnozie sytuacji wewnętrznej, przedstawionej w raporcie *Polska 2030.*

[8] Polska 2030. Trzecia fala nowoczesności. Długookresowa strategia rozwoju kraju, mac.gov.pl

Wyzwania rozwojowe z 2009 roku, w stosunku do diagnozy z lat 2008 – 2009 uzupełnione zostały o elementy, które wiążą się z trwającym na świecie i w Europie kryzysem finansowym i spowolnieniem gospodarczym.

Założeniem wyjściowym przy konstruowaniu Strategii stała się konieczność przezwyciężenia kryzysu finansowego w jak najkrótszym czasie. Próba uniknięcia „straconej dekady”, czyli rozwoju gospodarczego wolniejszego niż w poprzednim dziesięcioleciu. Wolniejszy rozwój spowodowałby, że jakość życia ludzi poprawiałaby się bardzo wolno. Niezbędne jest zbudowanie przewag konkurencyjnych na kolejne dziesięć lat, czyli do 2030 r., tak, aby po wyczerpaniu dotychczasowych sił rozwojowych, Polska dysponowała nowymi potencjałami wzrostu w obszarach dotychczas nie eksploatowanych. Tym samym Strategia nie jest manifestem politycznym, a dokumentem rządu RP o charakterze analitycznym i rekomendacyjnym - stanowi opis nowego projektu cywilizacyjnego zorientowanego na przyszłość, w perspektywie do 2030 r.

Celem głównym dokumentu Długookresowa Strategia Rozwoju Kraju - Polska 2030. Trzecia fala nowoczesności jest poprawa jakości życia Polaków mierzona zarówno wskaźnikami jakościowymi, jak i wartością oraz tempem wzrostu PKB w Polsce.

Osiąganie strategicznego celu kluczowego będzie możliwe dzięki podjęciu działań w trzech obszarach zadaniowych:

- konkurencyjności i innowacyjności (modernizacji),
- równoważenia potencjału rozwojowego regionów Polski (dyfuzji),
- efektywności i sprawności państwa.

W ramach powyższych obszarów wyznaczono cele operacyjne:

I. Obszar konkurencyjności i innowacyjności gospodarki

Cel 1 - Wspieranie prorozwojowej alokacji zasobów w gospodarce, stworzenie warunków dla wzrostu oszczędności oraz podaży pracy i innowacji

Cel 2 - Zmniejszenie długu publicznego i kontrola deficytu w cyklu koniunkturalnym

Cel 3 - Poprawa dostępności i jakości edukacji na wszystkich etapach oraz podniesienie konkurencyjności nauki

Cel 4 - Wzrost wydajności i konkurencyjności gospodarki

Cel 5 – Stworzenie Polski Cyfrowej

Cel 6 - Rozwój kapitału ludzkiego poprzez wzrost zatrudnienia i stworzenie „workfare state”

Cel 7 – Zapewnienie bezpieczeństwa energetycznego oraz ochrona i poprawa stanu środowiska

II. Obszar równoważenia potencjałów rozwojowych regionów

Cel 8 - Wzmocnienie mechanizmów terytorialnego równoważenia rozwoju dla rozwijania i pełnego wykorzystania potencjałów regionalnych

Cel 9 - Zwiększenie dostępności terytorialnej Polski poprzez utworzenie zrównoważonego, spójnego i przyjaznego użytkownikom systemu transportowego

III. Obszar efektywności i sprawności państwa

Cel 10 – stworzenie sprawnego państwa jako modelu działania administracji publicznej

Cel 11 – wzrost społecznego kapitału rozwoju.

Powiązanie celów strategicznych i operacyjnych „STRATEGII ROZWOJU GMINY BŁONIE 2014-2020” z celami strategicznymi zawartymi w „DŁUGOOKRESOWEJ STRATEGII ROZWOJU KRAJU - POLSKA 2030” zaprezentowano w poniższym zestawieniu.

POWIĄZANIE CELÓW STRATEGICZNYCH I OPERACYJNYCH „STRATEGII ROZWOJU GMINY BŁONIE 2014-2020”Z CELAMI STRATEGICZNYMI ZAWARTYMI W DŁUGOOKRESOWEJ STRATEGII ROZWOJU KRAJU - POLSKA 2030

„STRATEGIA ROZWOJU GMINY BŁONIE 2014-2020”		**DŁUGOOKRESOWA STRATEGIA ROZWOJU KRAJU - POLSKA 2030**
OBSZAR SPOŁECZNY:		
CEL STRATEGICZNY NR 1: ROZWIJANIE ZINTEGROWANEGO WSPARCIA NA RZECZ STARSZYCH, NIEPEŁNOSPRAWNYCH, DZIECI ORAZ MŁODZIEŻY;	Cel operacyjny nr 1.1: Pomoc osobom starszym	Cel 4 - Wzrost wydajności i konkurencyjności gospodarki Cel 11 – wzrost społecznego kapitału rozwoju
	Cel operacyjny nr 1.2: Pomoc osobom niepełnosprawnym	Cel 4 - Wzrost wydajności i konkurencyjności gospodarki Cel 6 - Rozwój kapitału ludzkiego poprzez wzrost zatrudnienia i stworzenie „workfare state” Cel 11 – wzrost społecznego kapitału rozwoju
	Cel operacyjny nr 1.3: Pomoc dzieciom i młodzieży	Cel 3 - Poprawa dostępności i jakości edukacji na wszystkich etapach oraz podniesienie

		konkurencyjności nauki Cel 4 - Wzrost wydajności i konkurencyjności gospodarki Cel 6 - Rozwój kapitału ludzkiego poprzez wzrost zatrudnienia i stworzenie „workfare state” Cel 11 – wzrost społecznego kapitału rozwoju
CEL STRATEGICZNY NR 2: WSPARCIE OSÓB BEZROBOTNYCH;	Cel operacyjny nr 2.1: Pomoc gminy poprzez tworzenie terenów sprzyjających warunkom dla potencjalnych inwestorów, mogących tworzyć nowe miejsca pracy	Cel 1 - Wspieranie prorozwojowej alokacji zasobów w gospodarce, stworzenie warunków dla wzrostu oszczędności oraz podaży pracy i innowacji Cel 4 - Wzrost wydajności i konkurencyjności gospodarki Cel 6 - Rozwój kapitału ludzkiego poprzez wzrost zatrudnienia i stworzenie „workfare state”

		Cel 11 – wzrost społecznego kapitału rozwoju
CEL STRATEGICZNY NR 3: KULTURA, SPORT i TURYSTYKA.	Cel operacyjny nr 3.1: Stymulowanie rozwoju sportu	Cel 6 - Rozwój kapitału ludzkiego poprzez wzrost zatrudnienia i stworzenie „workfare state” Cel 11 – wzrost społecznego kapitału rozwoju
	Cel operacyjny nr 3.2: Rozwój turystyki	Cel 6 - Rozwój kapitału ludzkiego poprzez wzrost zatrudnienia i stworzenie „workfare state” Cel 11 – wzrost społecznego kapitału rozwoju
	Cel operacyjny nr 3.3: Propagowanie kultury	Cel 3 - Poprawa dostępności i jakości edukacji na wszystkich etapach oraz podniesienie konkurencyjności nauki Cel 8 - Wzmocnienie mechanizmów terytorialnego równoważenia rozwoju dla rozwijania i pełnego wykorzystania potencjałów regionalnych

		Cel 11 – wzrost społecznego kapitału rozwoju
OBSZAR EKOLOGICZNO-PRZESTRZENNY:		
CEL STRATEGICZNY NR 4: DZIAŁANIA W OBSZARZE GOSPODARKI WODNEJ NA RZECZ OCHRONY ZASOBÓW I WALORÓW PRZYRODNICZYCH GMINY BŁONIE ORAZ POPULARYZACJA ZASOBÓW PRZYRODNICZYCH;	Cel operacyjny nr 4.1: Ochrona i zagospodarowanie istniejących zasobów wodnych	Cel 7 – Zapewnienie bezpieczeństwa energetycznego oraz ochrona i poprawa stanu środowiska
	Cel operacyjny nr 4.2: Podniesienie świadomości ekologicznej w Gminie Błonie	Cel 3 - Poprawa dostępności i jakości edukacji na wszystkich etapach oraz podniesienie konkurencyjności nauki Cel 7 – Zapewnienie bezpieczeństwa energetycznego oraz ochrona i poprawa stanu środowiska Cel 11 – wzrost społecznego kapitału rozwoju
CEL STRATEGICZNY NR 5: UPORZĄDKOWANIE GOSPODARKI WODNEJ W ZAKRESIE WÓD DESZCZOWYCH, ROZTOPOWYCH I GRUNTOWYCH;	Cel operacyjny nr 5.1: Zapobieganie szkodom powodowanym przez wody roztopowe	Cel 7 – Zapewnienie bezpieczeństwa energetycznego oraz ochrona i poprawa stanu środowiska
	Cel operacyjny nr 5.2: Ochrona terenów zabudowanych przed	Cel 7 – Zapewnienie bezpieczeństwa energetycznego oraz ochrona i poprawa stanu

	zalewaniem	środowiska
CEL STRATEGICZNY NR 6: POPRAWA GOSPODARKI WODNEJ W GMINIE BŁONIE;	Cel operacyjny nr 6.1: Umożliwienie odbioru wód deszczowych i roztopowych z terenów dorzecza Utraty	Cel 7 – Zapewnienie bezpieczeństwa energetycznego oraz ochrona i poprawa stanu środowiska
CEL STRATEGICZNY NR 7: DZIAŁANIA W ZAKRESIE OCHRONY ŚRODOWISKA;	Cel operacyjny nr 7.1: Poprawa sanitacji wsi o rozproszonej zabudowie	Cel 7 – Zapewnienie bezpieczeństwa energetycznego oraz ochrona i poprawa stanu środowiska
	Cel operacyjny nr 7.2: Poprawa stanu fitosanitarnego na terenach zurbanizowanych	Cel 7 – Zapewnienie bezpieczeństwa energetycznego oraz ochrona i poprawa stanu środowiska
	Cel operacyjny nr 7.3: Zmniejszenie emisyjności gospodarki (CO2)	Cel 4 - Wzrost wydajności i konkurencyjności gospodarki
CEL STRATEGICZNY NR 8: OCHRONA POMNIKÓW PRZYRODY;	Cel operacyjny nr 8.1: Zabiegi pielęgnacyjne i konserwujące pomników przyrody	Cel 7 – Zapewnienie bezpieczeństwa energetycznego oraz ochrona i poprawa stanu środowiska
CEL STRATEGICZNY NR 9: DZIAŁANIA W ZAKRESIE OCHRONY	Cel operacyjny nr 9.1: Utrzymanie czystości na terenach wzdłuż	Cel 7 – Zapewnienie bezpieczeństwa energetycznego oraz ochrona i poprawa stanu

ŚRODOWISKA;	dróg, na osiedlach i posesjach	środowiska
CEL STRATEGICZNY NR 10: OPRACOWANIE MIEJSCOWYCH PLANÓW ZAGOSPODAROWANIA PRZESTRZENNEGO;	Cel operacyjny nr 10.1: Tworzenie strategii powiązań komunikacyjnych na terenie Gminy i powiązań zewnętrznych	Cel 4 - Wzrost wydajności i konkurencyjności gospodarki
OBSZAR GOSPODARCZY		
CEL STRATEGICZNY NR 11: PROMOCJA I POPRAWA WIZERUNKU GMINY BŁONIE;	Cel operacyjny nr 11.1: Rewitalizacja terenów miejskich	Cel 4 - Wzrost wydajności i konkurencyjności gospodarki Cel 8 - Wzmocnienie mechanizmów terytorialnego równoważenia rozwoju dla rozwijania i pełnego wykorzystania potencjałów regionalnych
	Cel operacyjny nr 11.2: Rozbudowa targowiska miejskiego	Cel 4 - Wzrost wydajności i konkurencyjności gospodarki
CEL STRATEGICZNY NR 12: PRZEBUDOWA UKŁADU KOMUNIKACYJNEGO GMINY BŁONIE;	Cel operacyjny nr 12.1: Budowa obwodnicy Błonia	Cel 4 - Wzrost wydajności i konkurencyjności gospodarki Cel 8 - Wzmocnienie mechanizmów terytorialnego równoważenia rozwoju dla

		rozwijania i pełnego wykorzystania potencjałów regionalnych Cel 9 - Zwiększenie dostępności terytorialnej Polski poprzez utworzenie zrównoważonego, spójnego i przyjaznego użytkownikom systemu transportowego
	Cel operacyjny nr 12.2 : Modernizacja dróg gminnych	Cel 4 - Wzrost wydajności i konkurencyjności gospodarki Cel 9 - Zwiększenie dostępności terytorialnej Polski poprzez utworzenie zrównoważonego, spójnego i przyjaznego użytkownikom systemu transportowego
CEL STRATEGICZNY NR 13: INTEGRACJA SPOŁECZEŃSTWA POPRZEZ ROZBUDOWĘ INFRASTRUKTURY SPORTOWEJ GMINY BŁONIE;	Cel operacyjny nr 13.1: Budowa Kampusu	Cel 6 - Rozwój kapitału ludzkiego poprzez wzrost zatrudnienia i stworzenie „workfare state” Cel 11 – wzrost społecznego kapitału rozwoju
CEL STRATEGICZNY NR 14:	Cel operacyjny nr 14.1:	Cel 1 - Wspieranie prorozwojowej alokacji

ROZWÓJ KULTURY I TURYSTYKI W GMINIE BŁONIE;	Budowa bazy turystycznej	zasobów w gospodarce, stworzenie warunków dla wzrostu oszczędności oraz podaży pracy i innowacji Cel 4 - Wzrost wydajności i konkurencyjności gospodarki Cel 8 - Wzmocnienie mechanizmów terytorialnego równoważenia rozwoju dla rozwijania i pełnego wykorzystania potencjałów regionalnych
CEL STRATEGICZNY NR 15: POLEPSZENIE JAKOŚCI USŁUG INTERNETOWYCH - ZAPOBIEGANIE WYKLUCZENIU SPOŁECZNEMU, WYMIANA OŚWIETLENIA ORAZ POMOC W TWORZENIU NOWYCH DZIAŁALNOŚCI GOSPODARCZYCH;	Cel operacyjny nr 15.1: Rozbudowa sieci światłowodowej	Cel 4 - Wzrost wydajności i konkurencyjności gospodarki Cel 5 – Stworzenie Polski Cyfrowej Cel 8 - Wzmocnienie mechanizmów terytorialnego równoważenia rozwoju dla rozwijania i pełnego wykorzystania potencjałów regionalnych
	Cel operacyjny nr 15.2:	Cel 8 - Wzmocnienie mechanizmów

	Nowoczesne oświetlenie	terytorialnego równoważenia rozwoju dla rozwijania i pełnego wykorzystania potencjałów regionalnych
	Cel operacyjny nr 15.3: Inkubatory przedsiębiorczości	Cel 1 - Wspieranie prorozwojowej alokacji zasobów w gospodarce, stworzenie warunków dla wzrostu oszczędności oraz podaży pracy i innowacji Cel 4 - Wzrost wydajności i konkurencyjności gospodarki Cel 6 - Rozwój kapitału ludzkiego poprzez wzrost zatrudnienia i stworzenie „workfare state” Cel 8 - Wzmocnienie mechanizmów terytorialnego równoważenia rozwoju dla rozwijania i pełnego wykorzystania potencjałów regionalnych Cel 11 – wzrost społecznego kapitału rozwoju

STRATEGIA ROZWOJU WOJEWÓDZTWA MAZOWIECKIEGO DO ROKU 2020 (AKTUALIZACJA)[9]

Za nadrzędny cel rozwoju Mazowsza przyjmuje się **wzrost konkurencyjności gospodarki i równoważenie rozwoju społeczno-gospodarczego w regionie jako podstawę poprawy jakości życia mieszkańców.**

Realizacja celu nadrzędnego będzie możliwa poprzez następujące trzy cele strategiczne:

Cel strategiczny - Budowa społeczeństwa informacyjnego i poprawa jakości życia mieszkańców województwa

W dobie cywilizacji informacyjnej i gospodarki opartej na wiedzy istotnym elementem przewagi konkurencyjnej Mazowsza będzie dobrze wyedukowane społeczeństwo. W ten sposób zgromadzony kapitał społeczny stanie się ważnym zasobem gospodarczym regionu. Nowoczesne społeczeństwo swobodnie posługujące się wysokimi technologiami informatycznymi i komunikacyjnymi w zasadniczy sposób przyczyni się do trwałego i zrównoważonego rozwoju społeczno-gospodarczego regionu. Jego skutki będą odczuwalne zarówno w makro jak i mikro skali, warunkując ogólny wzrost jakości życia mieszkańców.

Cel strategiczny - Zwiększanie konkurencyjności regionu w układzie międzynarodowym

Optymalne wykorzystanie potencjałów rozwojowych województwa (tj.: centralne położenie geograficzne z metropolią stołeczną o znaczeniu europejskim, występowanie głównych korytarzy komunikacyjnych Europy, wysoki potencjał gospodarczy, intelektualny i naukowo-badawczy) pozwoli na zwiększanie konkurencyjności regionu w układzie europejskim i globalnym. Zdolność do szybkiego wprowadzania nowoczesnych rozwiązań technologicznych, technicznych, menedżerskich i organizacyjnych stanowić będzie podstawę sukcesów gospodarczych oraz wzmocni pozycję regionu w kraju i na rynkach światowych.

[9] http://www.mbpr.pl/strategia-rozwoju-wojewodztwa-mazowieckiego-do-2020-r.html

Cel strategiczny – Poprawa spójności społecznej, gospodarczej i przestrzennej regionu w warunkach zrównoważonego rozwoju

Istotnym problemem rozwoju Mazowsza jest konieczność pogodzenia szybkiego tempa rozwoju metropolii warszawskiej z jednoczesną potrzebą zwiększenia spójności regionu, modernizacji i rozbudowy sieci komunikacyjnej oraz poprawy warunków życia mieszkańców obszarów pozametropolitalnych. Brak odpowiednio zaprogramowanych kompleksowych działań w tej sytuacji grozić może nawet zapaścią społeczno-gospodarczą obszarów peryferyjnych. Dualizm Mazowsza, przy braku równowagi potencjałów rozwojowych Warszawy i terenów sąsiednich skutkuje obecnie przewagą migracji z terenów uboższych nad procesami „rozprzestrzeniania” rozwoju z Warszawy na otoczenie. Zapewnienie wewnętrznej integracji regionu, przy optymalizacji wykorzystania przestrzeni i zachowania funkcji ekologicznych środowiska kulturowego i przyrodniczego jest celem kierunkowo zgodnym z polityką regionalną Unii Europejskiej.

Cele pośrednie

Osiągnięcie celów strategicznych rozwoju Mazowsza będzie możliwe poprzez realizację pięciu celów pośrednich, wyznaczających jednocześnie kierunki działań w poszczególnych obszarach:

1. Rozwój kapitału społecznego;
2. Wzrost innowacyjności i konkurencyjności gospodarki regionu;
3. Stymulowanie rozwoju funkcji metropolitalnych Warszawy;
4. Aktywizacja i modernizacja obszarów pozametropolitalnych;
5. Rozwój społeczeństwa obywatelskiego oraz kształtowanie wizerunku regionu.

Cele strategiczne i operacyjne zawarte w **„STRATEGII ROZWOJU GMINY BŁONIE 2014-2020”** wpisują się we wszystkie trzy powyższe priorytetowe kierunki rozwoju województwa mazowieckiego do roku 2020, w szczególności zaś odpowiadają następującym celom operacyjnym przypisanym do każdego z kierunków:

W ramach **kierunku 1 - Budowa społeczeństwa informacyjnego i poprawa jakości życia mieszkańców województwa**, następujące cele operacyjne zawarte w **„STRATEGII ROZWOJU GMINY BŁONIE 2014-2020”** wykazują pełną zbieżność z omawianym celem strategicznym województwa:

Cel operacyjny nr 1.1: Pomoc osobom starszym

Cel operacyjny nr 1.2: Pomoc osobom niepełnosprawnym

Cel operacyjny nr 1.3: Pomoc dzieciom i młodzieży

Cel operacyjny nr 2.1: Pomoc gminy poprzez tworzenie terenów sprzyjających warunkom dla potencjalnych inwestorów, mogących tworzyć nowe miejsca pracy

Cel operacyjny nr 3.1: Stymulowanie rozwoju sportu

Cel operacyjny nr 3.2: Rozwój turystyki

Cel operacyjny nr 3.3: Propagowanie kultury

Cel operacyjny nr 4.1: Ochrona i zagospodarowanie istniejących zasobów wodnych

Cel operacyjny nr 4.2: Podniesienie świadomości ekologicznej w Gminie Błonie

Cel operacyjny nr 5.1: Zapobieganie szkodom powodowanym przez wody roztopowe

Cel operacyjny nr 5.2: Ochrona terenów zabudowanych przed zalewaniem

Cel operacyjny nr 6.1: Umożliwienie odbioru wód deszczowych i roztopowych z terenów dorzecza Utraty

Cel operacyjny nr 7.1: Poprawa sanitacji wsi o rozproszonej zabudowie

Cel operacyjny nr 7.2: Poprawa stanu fitosanitarnego na terenach zurbanizowanych

Cel operacyjny nr 7.3: Zmniejszenie emisyjności gospodarki (CO2)

Cel operacyjny nr 8.1: Zabiegi pielęgnacyjne i konserwujące pomniki przyrody

Cel operacyjny nr 9.1: Utrzymanie czystości na terenach wzdłuż dróg, na osiedlach i posesjach

Cel operacyjny nr 10.1: Tworzenie strategii powiązań komunikacyjnych na terenie Gminy i powiązań zewnętrznych

Cel operacyjny nr 11.1: Rewitalizacja terenów miejskich

Cel operacyjny nr 11.2: Rozbudowa targowiska miejskiego

Cel operacyjny nr 12.1: Budowa obwodnicy Błonia

Cel operacyjny nr 12.2 : Modernizacja dróg gminnych

Cel operacyjny nr 13.1: Budowa Kampusu

Cel operacyjny nr 14.1: Budowa bazy turystycznej

Cel operacyjny nr 15.1: Rozbudowa sieci światłowodowej

Cel operacyjny nr 15.2: Nowoczesne oświetlenie

Cel operacyjny nr 15.3: Inkubatory przedsiębiorczości

W ramach realizacji **celu strategicznego II - Zwiększanie konkurencyjności regionu w układzie międzynarodowym** cele operacyjne w **„STRATEGII ROZWOJU GMINY BŁONIE 2014-2020”** wykazują pełną zbieżność z następującymi celami operacyjnymi strategii rozwoju województwa:

Cel operacyjny nr 2.1: Pomoc gminy poprzez tworzenie terenów sprzyjających warunkom dla potencjalnych inwestorów, mogących tworzyć nowe miejsca pracy

Cel operacyjny nr 3.3: Propagowanie kultury

Cel operacyjny nr 7.3: Zmniejszenie emisyjności gospodarki (CO2)

Cel operacyjny nr 10.1: Tworzenie strategii powiązań komunikacyjnych na terenie Gminy i powiązań zewnętrznych

Cel operacyjny nr 14.1: Budowa bazy turystycznej

Cel operacyjny nr 15.1: Rozbudowa sieci światłowodowej

Cel operacyjny nr 15.3: Inkubatory przedsiębiorczości

W ramach **celu strategicznego III - Poprawa spójności społecznej, gospodarczej i przestrzennej regionu w warunkach zrównoważonego rozwoju**, cele operacyjne **„STRATEGII ROZWOJU GMINY BŁONIE 2014-2020”** wykazują pełną zbieżność z następującymi celami operacyjnymi strategii rozwoju województwa:

Cel operacyjny nr 1.1: Pomoc osobom starszym

Cel operacyjny nr 1.2: Pomoc osobom niepełnosprawnym

Cel operacyjny nr 1.3: Pomoc dzieciom i młodzieży

Cel operacyjny nr 2.1: Pomoc gminy poprzez tworzenie terenów sprzyjających warunkom dla potencjalnych inwestorów, mogących tworzyć nowe miejsca pracy

Cel operacyjny nr 3.1: Stymulowanie rozwoju sportu

Cel operacyjny nr 3.2: Rozwój turystyki

Cel operacyjny nr 3.3: Propagowanie kultury

Cel operacyjny nr 4.1: Ochrona i zagospodarowanie istniejących zasobów wodnych

Cel operacyjny nr 4.2: Podniesienie świadomości ekologicznej w Gminie Błonie

Cel operacyjny nr 5.1: Zapobieganie szkodom powodowanym przez wody roztopowe

Cel operacyjny nr 5.2: Ochrona terenów zabudowanych przed zalewaniem

Cel operacyjny nr 6.1: Umożliwienie odbioru wód deszczowych i roztopowych z terenów dorzecza Utraty

Cel operacyjny nr 7.1: Poprawa sanitacji wsi o rozproszonej zabudowie

Cel operacyjny nr 7.2: Poprawa stanu fitosanitarnego na terenach zurbanizowanych

Cel operacyjny nr 7.3: Zmniejszenie emisyjności gospodarki (CO2)

Cel operacyjny nr 8.1: Zabiegi pielęgnacyjne i konserwujące pomniki przyrody

Cel operacyjny nr 9.1: Utrzymanie czystości na terenach wzdłuż dróg, na osiedlach i posesjach

Cel operacyjny nr 10.1: Tworzenie strategii powiązań komunikacyjnych na terenie Gminy i powiązań zewnętrznych

Cel operacyjny nr 11.1: Rewitalizacja terenów miejskich

Cel operacyjny nr 11.2: Rozbudowa targowiska miejskiego

Cel operacyjny nr 12.1: Budowa obwodnicy Błonia

Cel operacyjny nr 12.2 : Modernizacja dróg gminnych

Cel operacyjny nr 13.1: Budowa Kampusu

Cel operacyjny nr 14.1: Budowa bazy turystycznej

Cel operacyjny nr 15.1: Rozbudowa sieci światłowodowej

Cel operacyjny nr 15.2: Nowoczesne oświetlenie

Cel operacyjny nr 15.3: Inkubatory przedsiębiorczości

Podsumowując należy podkreślić, iż opracowana „STRATEGIA ROZWOJU GMINY BŁONIE 2014-2020” wpisuje się we wszystkie najważniejsze dokumenty strategiczne, zarówno na poziomie krajowym (SRK) jak i regionalnym (SRWM).

MIERNIKI I WSKAŹNIKI MONITORINGU STRATEGII ROZWOJU

W celach realizowanych w oparciu o „STRATEGIĘ ROZWOJU GMINY BŁONIE 2014-2020” istotną rolę odgrywa monitoring podejmowanych działań. Generalnie rzecz biorąc, systemy monitoringu i kontroli służą do wykrywania:

- istniejących, bądź możliwych tendencji i zdarzeń powodujących zakłócenia w wykonywaniu decyzji wynikających z przyjętych ustaleń **„STRATEGII ROZWOJU GMINY BŁONIE 2014-2020”**,
- negatywnych konsekwencji tychże decyzji dla jakości życia mieszkańców i warunków funkcjonowania podmiotów gospodarczych oraz stanu środowiska przyrodniczego i zagospodarowania przestrzeni,
- stopnia rozbieżności pomiędzy przyjętymi celami i kierunkami działań a ich wykonaniem. Monitoring i kontrola realizacji ustaleń **„STRATEGII ROZWOJU GMINY BŁONIE 2014-2020”** służy więc rozwiązywaniu problemów, gdyż nastawione są one na ich wykrywanie oraz zapobieganie ich skutkom. Pozwala to na zwiększenie zdolności władz GMINY BŁONIE do szybkiej i skutecznej reakcji na zmiany zachodzące zarówno na zewnątrz, jak wewnątrz gminy.

W celu usprawnienia procesu monitoringu osiąganych celów zaleca się realizować badania monitoringowe co dwa lata. Badanie w okresach dwuletnich umożliwi pełną kontrole realizacji celów przyjętych w „STRATEGII ROZWOJU GMINY BŁONIE 2014-2020” i pozwoli na skuteczne oddziaływania w razie zaistnienia ewentualnych niepowodzeń.

W zależności od specyfiki i przedmiotowego zakresu konkretnych celów strategicznych proponuje się stosowanie między innymi następujących wskaźników:

1. MIERNIKI O CHARAKTERZE OGÓLNYM:

- Liczba ludności ogółem, w tym kobiet,
- Odsetek ludności w wieku przedprodukcyjnym, produkcyjnym i poprodukcyjnym,
- Przyrost naturalny ludności,
- Saldo migracji (różnica między liczbą zameldowań i wymeldowań),
- Dochody ogółem budżetu GMINY BŁONIE w przeliczeniu na 1 mieszkańca,
- Dochody własne budżetu GMINY BŁONIE w przeliczeniu na 1 mieszkańca,
- Wydatki inwestycyjne z budżetu GMINY BŁONIE w przeliczeniu na 1 mieszkańca,
- Udział wydatków inwestycyjnych w ogólnych wydatkach budżetu GMINY BŁONIE,
- Wielkość zadłużenia budżetu GMINY BŁONIE.

2. OBSZAR SPOŁECZNY:

CEL STRATEGICZNY NR 1: ROZWIJANIE ZINTEGROWANEGO WSPARCIA NA RZECZ STARSZYCH, NIEPEŁNOSPRAWNYCH, DZIECI ORAZ MŁODZIEŻY;

CEL STRATEGICZNY NR 2: WSPARCIE OSÓB BEZROBOTNYCH;

CEL STRATEGICZNY NR 3: KULTURA, SPORT i TURYSTYKA.

Mierniki:

- Liczba mieszkań ogółem na 1000 mieszkańców,
- Liczba osób przypadająca na 1 mieszkanie i na 1 izbę,
- Liczba mieszkań komunalnych oddanych do użytku,

- Odsetek osób oczekujących na przydział mieszkania komunalnego,
- Liczba osób i rodzin objęta pomocą społeczną,
- Odsetek osób i rodzin objętych pomocą społeczną w stosunku do ogólnej liczby mieszkańców miasta,
- Przeciętna kwota świadczeń z opieki społecznej na 1 korzystającego w zł,
- Przeciętny koszt utrzymania ucznia w placówkach oświatowych w zł rocznie,
- Liczba uczniów przypadająca na 1 nauczyciela i na 1 oddział,
- Liczba przestępstw i wykroczeń na 1000 mieszkańców,
- Liczba imprez kulturalnych i sportowych w ciągu roku.

3. OBSZAR EKOLOGICZNO-PRZESTRZENNY:

CEL STRATEGICZNY NR 4: DZIAŁANIA W OBSZARZE GOSPODARKI WODNEJ NA RZECZ OCHRONY ZASOBÓW I WALORÓW PRZYRODNICZYCH GMINY BŁONIE ORAZ POPULARYZACJA ZASOBÓW PRZYRODNICZYCH;

CEL STRATEGICZNY NR 5: UPORZĄDKOWANIE GOSPODARKI WODNEJ W ZAKRESIE WÓD DESZCZOWYCH, ROZTOPOWYCH I GRUNTOWYCH;

CEL STRATEGICZNY NR 6: POPRAWA GOSPODARKI WODNEJ W GMINIE BŁONIE;

CEL STRATEGICZNY NR 7: DZIAŁANIA W ZAKRESIE OCHRONY ŚRODOWISKA;

CEL STRATEGICZNY NR 8: OCHRONA POMNIKÓW PRZYRODY;

CEL STRATEGICZNY NR 9: DZIAŁANIA W ZAKRESIE OCHRONY ŚRODOWISKA;

CEL STRATEGICZNY NR 10: OPRACOWANIE MIEJSCOWYCH PLANÓW ZAGOSPODAROWANIA PRZESTRZENNEGO.

Mierniki:

- Odsetek terenów chronionych,
- Odsetek terenów zieleni, w tym lasów w ogólnej powierzchni GMINY BŁONIE,
- Odsetek mieszkańców korzystających z sieci wodociągowej,
- Odsetek mieszkańców korzystających z sieci kanalizacyjnej,
- Stopień redukcji zanieczyszczeń w miejskiej oczyszczalni ścieków (średni % z redukcji BZT5, Utlenialność dwuchromianowa, zawiesina ogólna, azot ogólny, fosfor ogólny),
- Odpady wytworzone w ciągu roku, w tym poddane odzyskowi,
- Liczba dzikich wysypisk śmieci,
- Odsetek mieszkańców obsługiwana przez oczyszczalnie ścieków,
- Zużycie wody na potrzeby gospodarki narodowej i ludności, w tym przemysł.

4. OBSZAR GOSPODARCZY:

CEL STRATEGICZNY NR 11: PROMOCJA I POPRAWA WIZERUNKU GMINY BŁONIE;

CEL STRATEGICZNY NR 12: PRZEBUDOWA UKŁADU KOMUNIKACYJNEGO GMINY BŁONIE;

CEL STRATEGICZNY NR 13: INTEGRACJA SPOŁECZEŃSTWA POPRZEZ ROZBUDOWĘ INFRASTRUKTURY SPORTOWEJ GMINY BŁONIE

CEL STRATEGICZNY NR 14: ROZWÓJ KULTURY I TURYSTYKI W GMINIE BŁONIE

CEL STRATEGICZNY NR 15: POLEPSZENIE JAKOŚCI USŁUG INTERNETOWYCH - ZAPOBIEGANIE WYKLUCZENIU SPOŁECZNEMU, WYMIANA OŚWIETLENIA ORAZ POMOC W TWORZENIU NOWYCH DZIAŁALNOŚCI GOSPODARCZYCH

Mierniki:

- Liczba pracujących ogółem i w podziale na sekcje EKD,
- Liczba pracujących w usługach w podziale na rodzaje usług,
- Liczba podmiotów gospodarczych na 1000 mieszkańców,
- Saldo podmiotów gospodarczych znajdujących się w ewidencji Urzędu Gminy,
- Przeciętna liczba pracujących przypadająca na 1 podmiot gospodarczy,
- Liczba miejsc pracy dla niepełnosprawnych,
- Liczba zarejestrowanych bezrobotnych/Stopa bezrobocia,
- Dochody własne - udziały w podatkach stanowiących dochody budżetu państwa - podatek dochodowy od osób prawnych,
- · Odsetek dróg gminnych poddanych modernizacji i remontom w stosunku do ogółu dróg tego wymagających,
- Czas dojazdu do centrum Warszawy (samochód osobowy, kolej, autobus),
- Długość ścieżek rowerowych (w km),
- Wydatki na transport i łączność - wydatki majątkowe ogółem,
- Wydatki na transport i łączność - drogi publiczne gminne,
- Wydatki z budżetu gminy na transport i łączność,

Bezpośredni nadzór nad realizacją ustaleń **„STRATEGII ROZWOJU GMINY BŁONIE 2014-2020”** należeć będzie do Burmistrza GMINY BŁONIE zaś bieżący nadzór sprawować będzie wyznaczony pracownik Urzędu Gminy Błonie.

LITERATURA I ŹRÓDŁA:

1. Dylewski M., Filipiak B., Gorzałczyńska-Koczkodaj M., METODY ANALITYCZNE W DZIAŁALNOŚCI JEDNOSTEK PODSEKTORA SAMORZĄDOWEGO, Wydawnictwo Difin, Warszawa 2010.

2. GOSPODARKA I FINANSE SAMORZĄDU TERYTORIALNEGO, red. G Maśloch, J. Sierak, Oficyna Wydawnicza Szkoły Głównej Handlowej w Warszawie, Warszawa 2013.

3. Milewska A., DOKUMENTY PLANISTYCZNE – KOSZTY CZY KORZYŚCI DLA BUDŻETU GMINNEGO [w:] Finanse publiczne, Prace Naukowe Uniwersytetu Ekonomicznego we Wrocławiu, nr 167, Wydawnictwo Uniwersytetu Ekonomicznego we Wrocławiu, Wrocław 2011,

4. Miszczuk A., Miszczuk M., Żuk K., GOSPODARKA SAMORZĄDU TERYTORIALNEGO. Wydawnictwo Naukowe PWN, Warszawa 2007

5. NOWE ZARZĄDZANIE PUBLICZNE W POLSKIM SAMORZĄDZIE TERYTORIALNYM, red. A. Zalewski, Oficyna Wydawnicza Szkoły Głównej Handlowej w Warszawie, Warszawa 2005.

6. PODSTAWY EKONOMIKI I ZARZĄDZANIA W GOSPODARCE KOMUNALNEJ, red. Z. Grzymała, Oficyna Wydawnicza Szkoły Głównej Handlowej w Warszawie, Warszawa 2011.

7. STUDIUM UWARUNKOWAŃ I KIERUNKÓW ZAGOSPODAROWANIA PRZESTRZENNEGO GMINY BŁONIE, 2011, Załącznik nr 2 i do Uchwały Nr XIII/71/11 Rady Miejskiej w Błoniu z dnia 29 września 2011r w sprawie uchwalenia studium uwarunkowań i kierunków zagospodarowania przestrzennego Miasta Błonie i Gminy Błonie.

8. ZARZĄDZANIE STRATEGICZNE W SAMORZĄDACH LOKALNYCH, red. H. Gawroński. WoltersKluwer, Warszawa 2012.