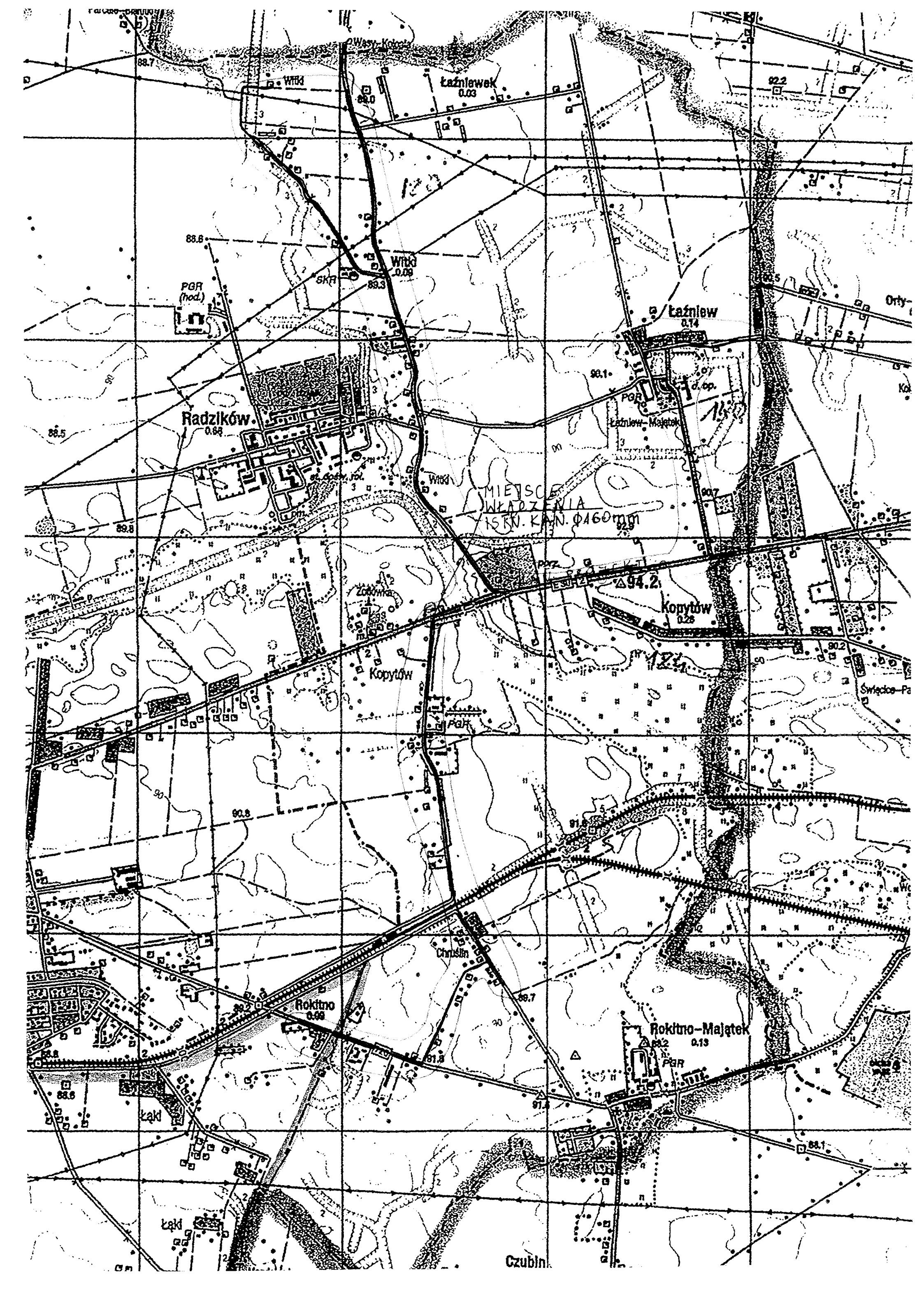
Łaźniewek
0.03
Witki
Witki
0.09
SKR
PGR
(hod.)
Łaźniew
0.14
PGR
Łaźniew-Majątek
Radzików
0.68
MIEJSCE
WŁĄCZENIA
ISTN. KAN. Ø460mm
Kopytów
0.28
Kopytów
PGR
Chrusłin
Rokitno
0.09
Rokitno-Majątek
0.13
PGR
Łąki
Łąki
Czublin

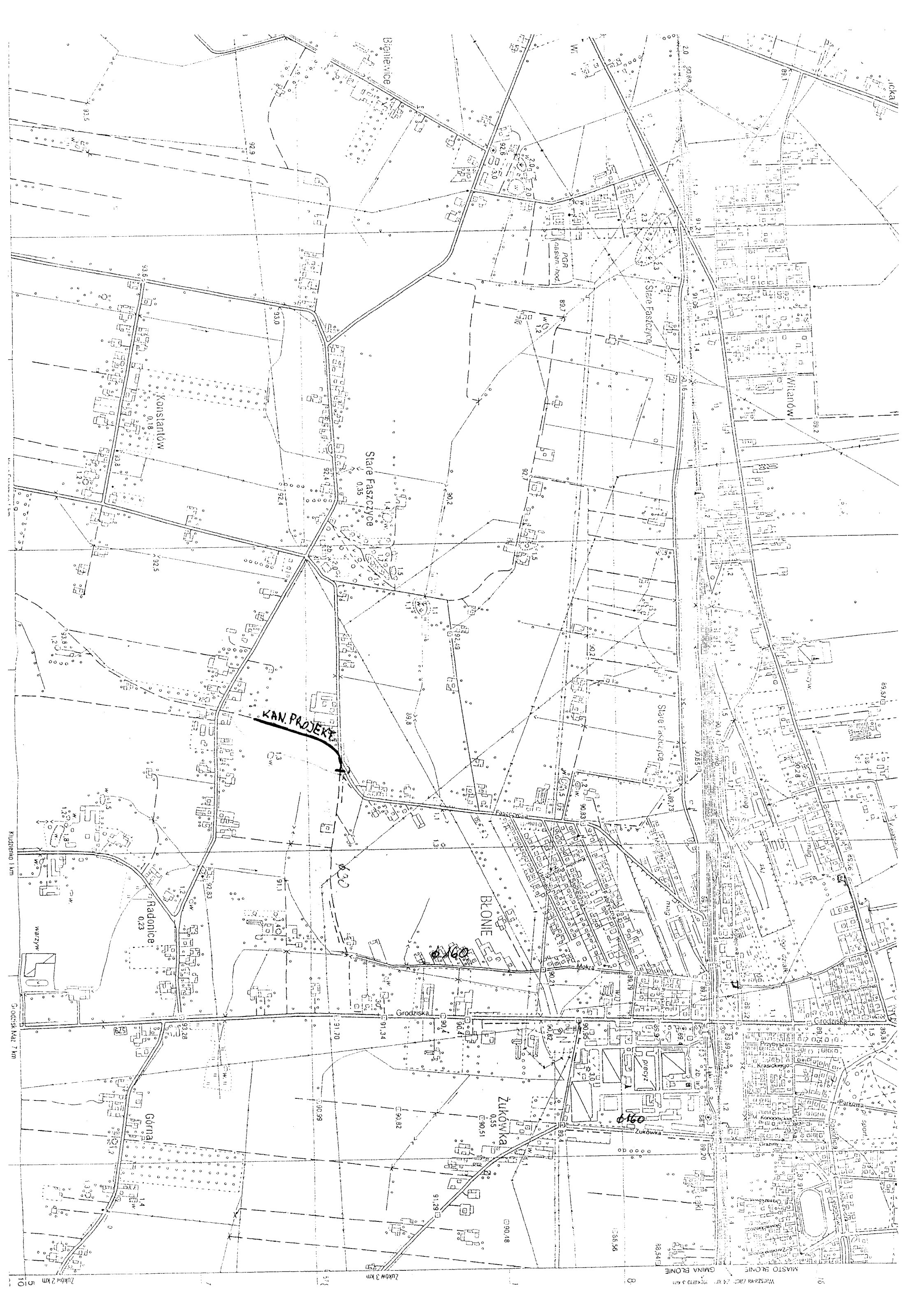
Bigniewice
Konstantów
Stare Faszczyce
KAN. PROJEKT
Radonice
BŁONIE
Mokra
Grodziska
Żukówka
Górna
Witanów
Przybysza
Krasickiego
Parkowa
Grodzisk Maz. 7 km
Żukow 2 km
Żukow 3 km
GMINA BŁONIE
MIASTO BŁONIE

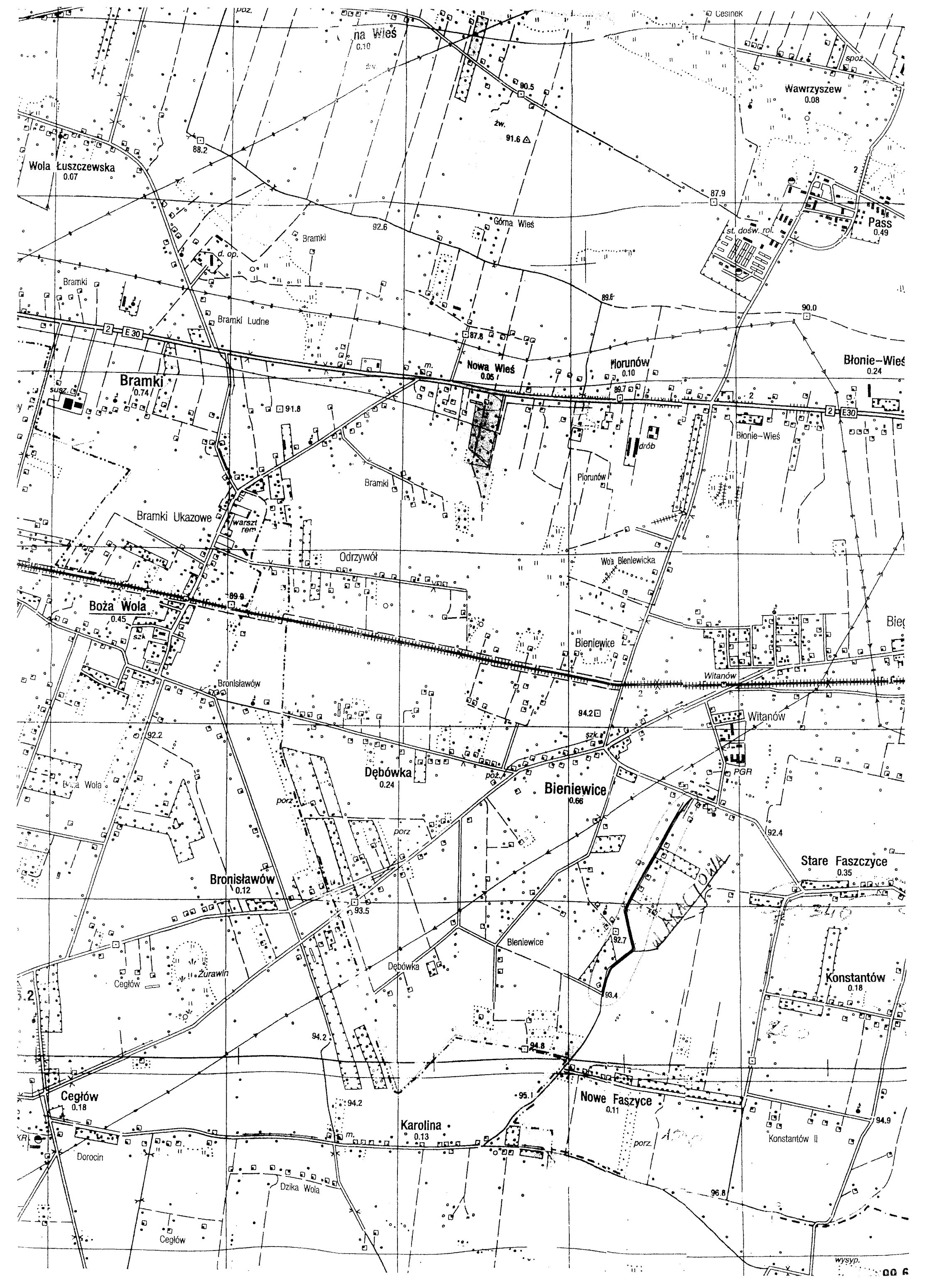
Cesinek
na Wieś
0.10
poz.
spoż.
Wawrzyszew
0.08
90.5
zw.
91.6
88.2
Wola Łuszczewska
0.07
87.9
Górna Wieś
92.6
Pass
0.49
st. dośw. rol.
Bramki
d. op.
Bramki
Bramki Ludne
89.6
90.0
2
E 30
87.8
Nowa Wieś
0.05
Piorunów
0.10
Błonie-Wieś
0.24
Bramki
0.74
susz.
91.8
89.7
drób
Piorunów
Błonie-Wieś
Bramki
Bramki Ukazowe
warsztat rem.
Odrzywół
Woła Bieniewicka
89.9
Boża Wola
0.45
szk.
Bieniewice
Witanów
Bronisławów
94.2
Witanów
92.2
szk.
PGR
Dębówka
0.24
poż.
Bieniewice
0.66
porz
porz
92.4
Stare Faszczyce
0.35
Bronisławów
0.12
93.5
Bieniewice
92.7
Dębówka
Żurawin
Cegłów
Konstantów
0.18
93.4
94.2
94.8
Cegłów
0.18
94.2
95.1
Nowe Faszyce
0.11
Karolina
0.13
94.9
Konstantów II
Dorocin
porz.
Dzika Wola
96.8
Cegłów
wysyp.

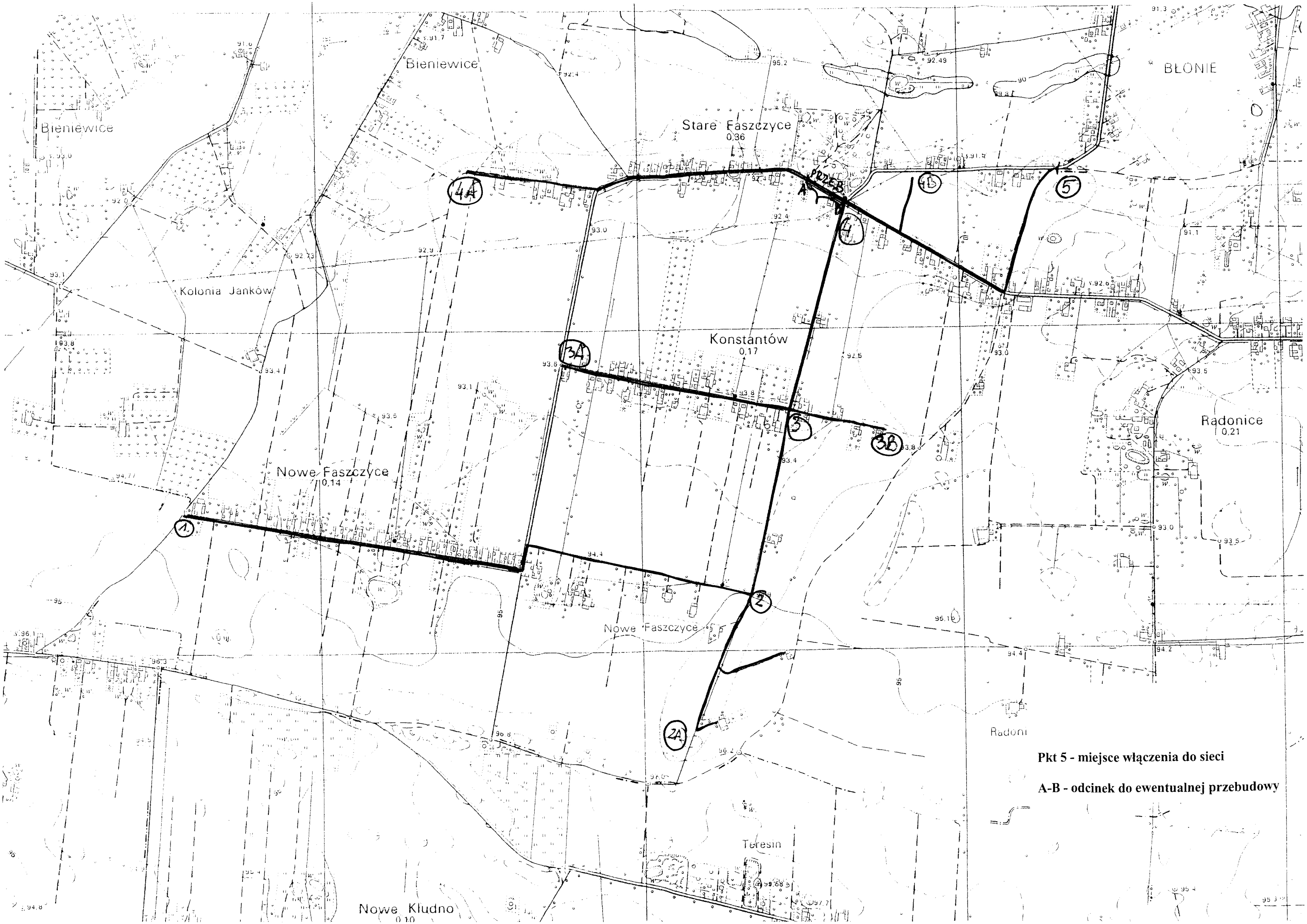
Bieniewice
Bieniewice
Stare Faszczyce
0,36
BŁONIE
Kolonia Janków
Konstantów
0,17
Radonice
0,21
Nowe Faszczyce
0,14
Nowe Faszczyce
Radoni
Teresin
Nowe Kłudno
0,10
1
2
2A
3A
3B
4A
4B
4
5
A
B
Pkt 5 - miejsce włączenia do sieci
A-B - odcinek do ewentualnej przebudowy