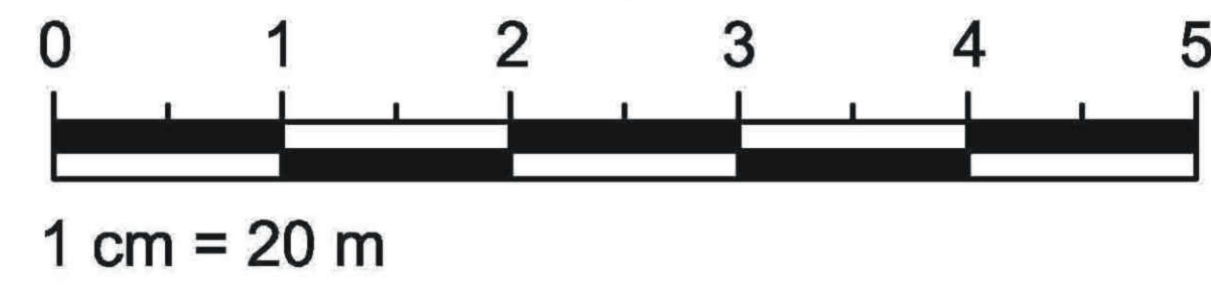



Załącznik Nr 1 do Uchwały Nr XIX/275/07 Rady Miejskiej w Stalowej Woli
z dnia 14 grudnia 2007 roku



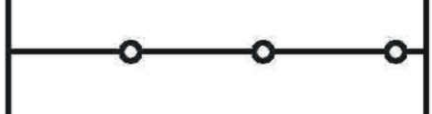











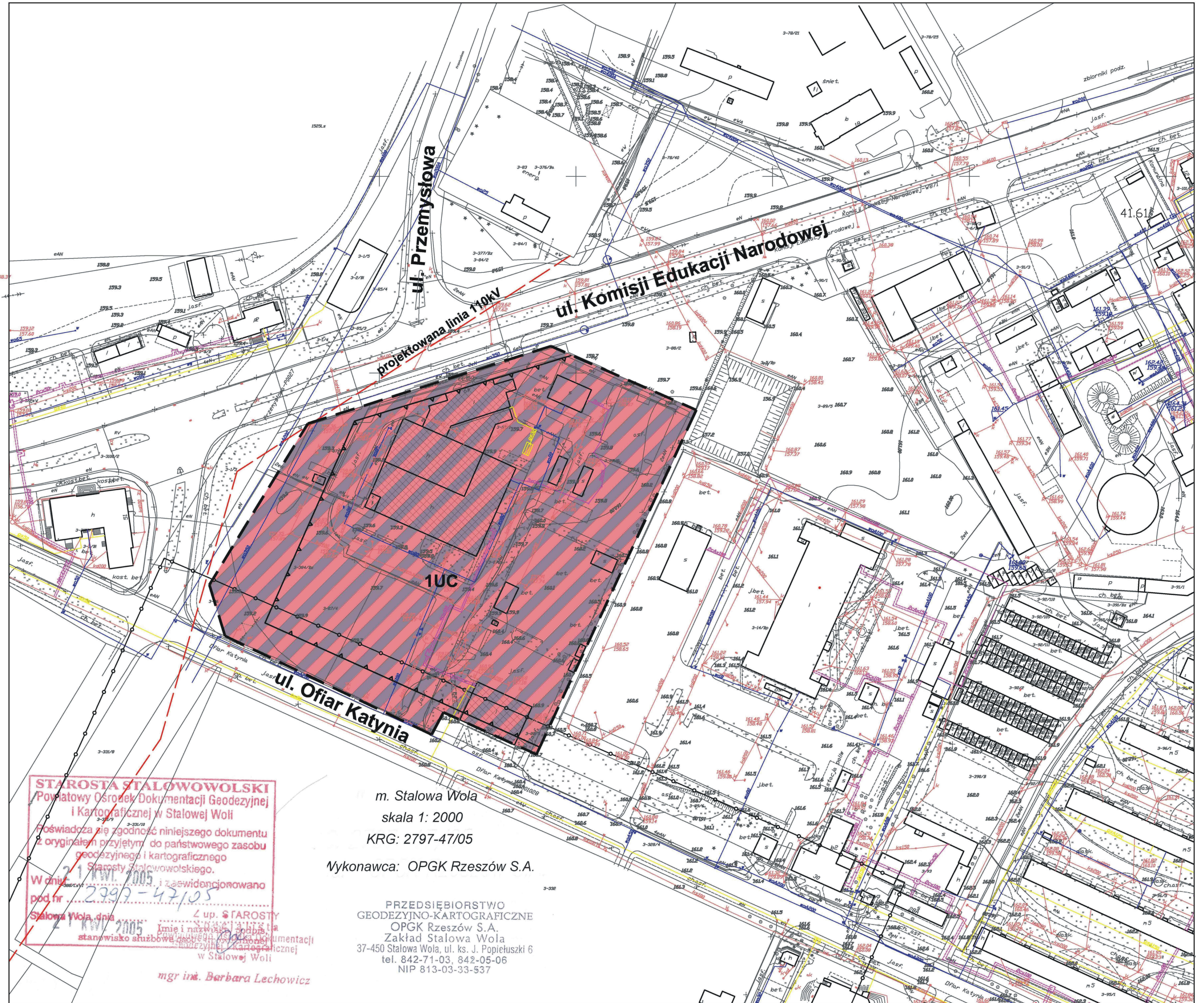
Skala 1: 2 000



FRAGMENT STUDIUM

LEGENDA:

-  granica planu
-  UC tereny obiektów handlowych o pow. sprzedaży powyżej 2000 m²
-  strefa ochronna wokół cmentarz
-  nieprzekraczalne linie zabudowy
-  e sieć elektroenergetyczna
-  w sieć wodociągowa
-  g sieć gazowa
-  ks sieć instalacji kanalizacji sanitarnej
-  kd sieć instalacji kanalizacji deszczowej
-  c sieć instalacji ciepłowniczej
-  budynki istniejące adaptowane
-  projektowana linia 110 kV



STAROSTA STALOWOWOLSKI
Powiatowy Ośrodek Dokumentacji Geodezyjnej
i Kartograficznej w Stalowej Woli

świadczą się zgodność niniejszego dokumentu
z oryginałem przyjętym do państwowego zasobu
geodezyjnego i kartograficznego
Starosty Stalowowolskiego.

W dniu 21 kw. 2005 r. i zawiadomowano
pod nr 2399-47/05

Stalowa Wola, dnia 21 kw. 2005 r.
Z up. STAROSTY
Imię i nazwisko podpisującego
stanowisko służbowe podpisującego
w Stalowej Woli

mgr inż. Barbara Lechowicz

m. Stalowa Wola
skala 1: 2000
KRG: 2797-47/05

Wykonawca: OPGK Rzeszów S.A.

PRZEDSIĘBIORSTWO
GEODEZYJNO-KARTOGRAFICZNE
OPGK Rzeszów S.A.
Zakład Stalowa Wola
37-450 Stalowa Wola, ul. ks. J. Popiełuski 6
tel. 842-71-03, 842-05-06
NIP 813-03-33-537