



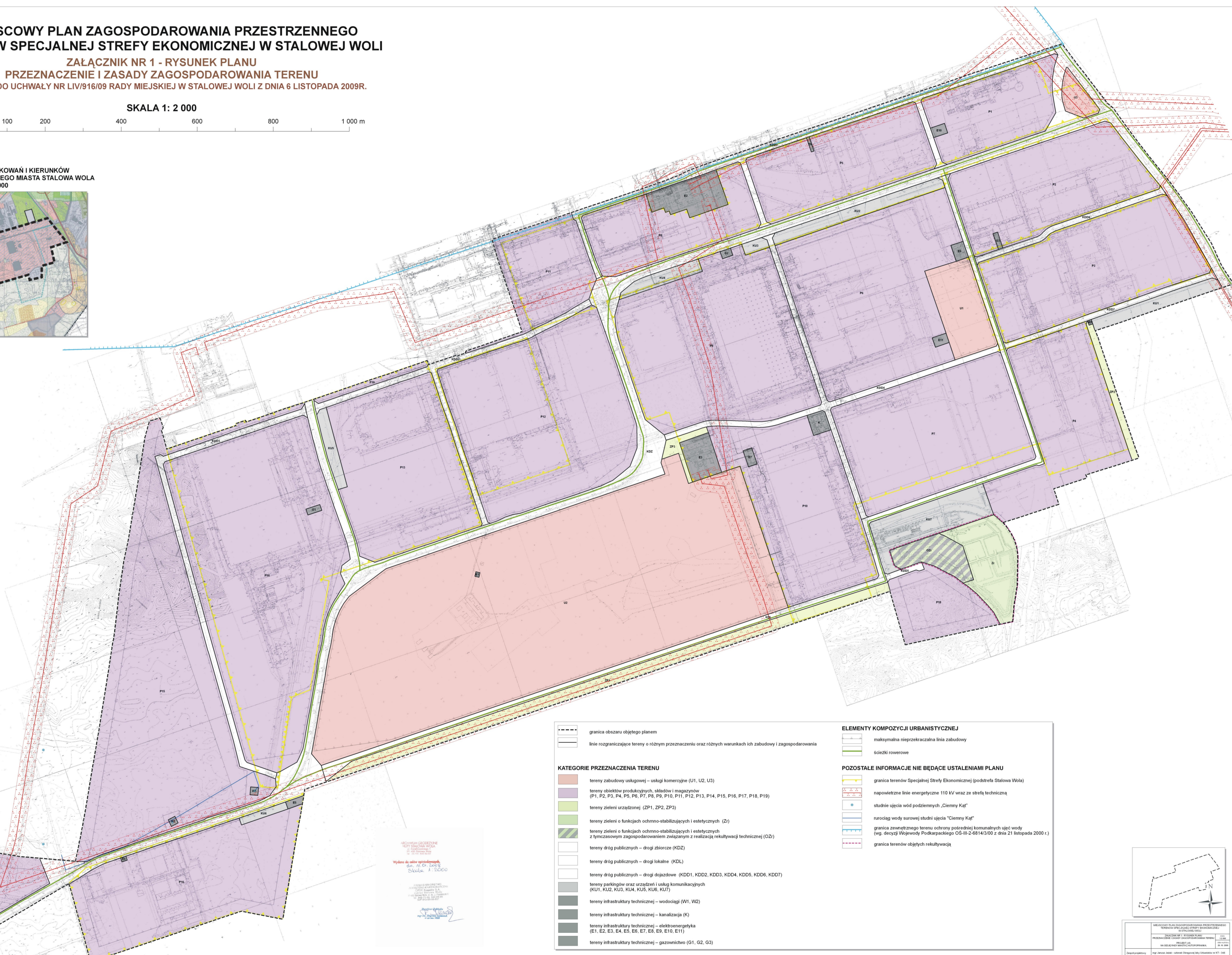
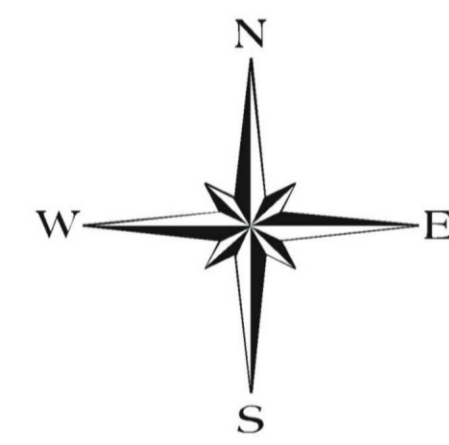
MIEJSCOWY PLAN ZAGOSPODAROWANIA PRZESTRZENNEGO TERENÓW SPECJALNEJ STREFY EKONOMICZNEJ W STALOWEJ WOLI

ZAŁĄCZNIK NR 1 - RYSUNEK PLANU
PRZEZNACZENIE I ZASADY ZAGOSPODAROWANIA TERENU
DO UCHWAŁY NR LIV/916/09 RADY MIEJSKIEJ W STALOWEJ WOLI Z DNIA 6 LISTOPADA 2009R.

SKALA 1: 2 000

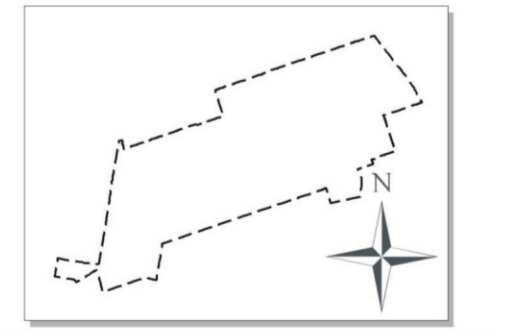


WYRYS ZE STUDIUM UWARUNKOWAŃ I KIERUNKÓW
ZAGOSPODAROWANIA PRZESTRZENNEGO MIASTA STALOWA WOLA
skala 1: 10000



WYKONANIE ODCIĘCIE
TERENÓW SPECJALNEJ STREFY EKONOMICZNEJ
W STALOWEJ WOLI
Z ZAŁĄCZNIKIEM NR 1
DO UCHWAŁY NR LIV/916/09
RADY MIEJSKIEJ W STALOWEJ WOLI
Z DNIA 6 LISTOPADA 2009R.
Skala 1:2000
mgr inż. Andrzej Słomka
mgr inż. Andrzej Słomka

	granica obszaru objętego planem		ścieżki rowerowe
	linie rozgraniczające tereny o różnym przeznaczeniu oraz różnych warunkach ich zabudowy i zagospodarowania		granica terenów Specjalnej Strefy Ekonomicznej (podstrefa Stalowa Wola)
KATEGORIE PRZEZNACZENIA TERENU		POZOSTAŁE INFORMACJE NIE BĘDĄCE USTALENIAMI PLANU	
	tereny zabudowy usługowej – usługi komercyjne (U1, U2, U3)		napowietrzne linie energetyczne 110 kV wraz ze strefą techniczną
	tereny obiektów produkcyjnych, składów i magazynów (P1, P2, P3, P4, P5, P6, P7, P8, P9, P10, P11, P12, P13, P14, P15, P16, P17, P18, P19)		studnie ujęcia wód podziemnych „Ciemny Kat”
	tereny zieleni urządzonej (ZP1, ZP2, ZP3)		nurociąg wody surowej studni ujęcia „Ciemny Kat”
	tereny zieleni o funkcjach ochronno-stabilizujących i estetycznych (Zr)		granica zewnętrznego terenu ochrony pośredniej komunalnych ujęć wody (wg. decyzji Wojewody Podkarpackiego OS-III-2-6814/3/00 z dnia 21 listopada 2000 r.)
	tereny zieleni o funkcjach ochronno-stabilizujących i estetycznych z tymczasowym zagospodarowaniem związanym z realizacją rekultywacji technicznej (OZ)		granica terenów objętych rekultywacją
	tereny dróg publicznych – drogi zbiorcze (KDZ)		
	tereny dróg publicznych – drogi lokalne (KDL)		
	tereny dróg publicznych – drogi dojazdowe (KDD1, KDD2, KDD3, KDD4, KDD5, KDD6, KDD7)		
	tereny parkingów oraz urządzeń i usług komunikacyjnych (KU1, KU2, KU3, KU4, KU5, KU6, KU7)		
	tereny infrastruktury technicznej – wodociągi (W1, W2)		
	tereny infrastruktury technicznej – kanalizacja (K)		
	tereny infrastruktury technicznej – elektroenergetyka (E1, E2, E3, E4, E5, E6, E7, E8, E9, E10, E11)		
	tereny infrastruktury technicznej – gazownictwo (G1, G2, G3)		



MIEJSCOWY PLAN ZAGOSPODAROWANIA PRZESTRZENNEGO TERENÓW SPECJALNEJ STREFY EKONOMICZNEJ Z ZAŁĄCZNIKIEM NR 1 - RYSUNEK PLANU PRZEZNACZENIE I ZASADY ZAGOSPODAROWANIA TERENU DO UCHWAŁY NR LIV/916/09 RADY MIEJSKIEJ W STALOWEJ WOLI Z DNIA 6 LISTOPADA 2009R.	DATA 2009
Zespół projektowy mgr inż. Andrzej Słomka mgr inż. Andrzej Słomka	INSTRUMENTALNY 2009