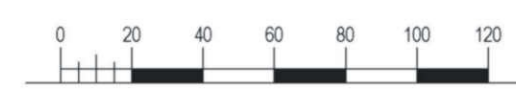
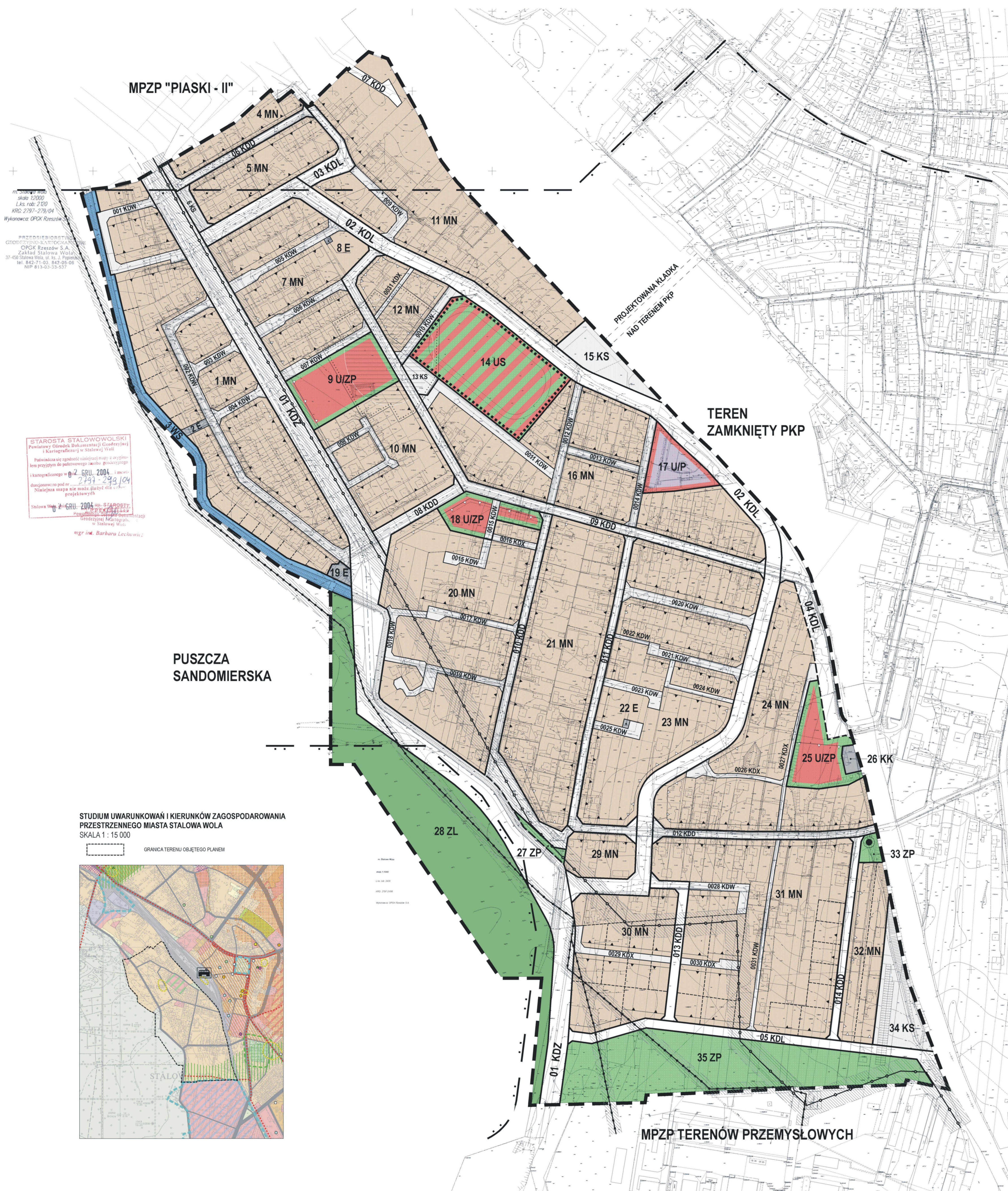


# MIEJSCOWY PLAN ZAGOSPODAROWANIA PRZESTRZENNEGO OSIEDLA PIASKI I

RYSUNEK PLANU - SKALA 1:2 000



ZALĄCZNIK NR 1  
DO UCHWAŁY NR XXX/526/08  
RADY MIEJSKIEJ W STAŁEJ WOLI  
Z DNIA 19. WRZEŚNIA 2008. ROKU



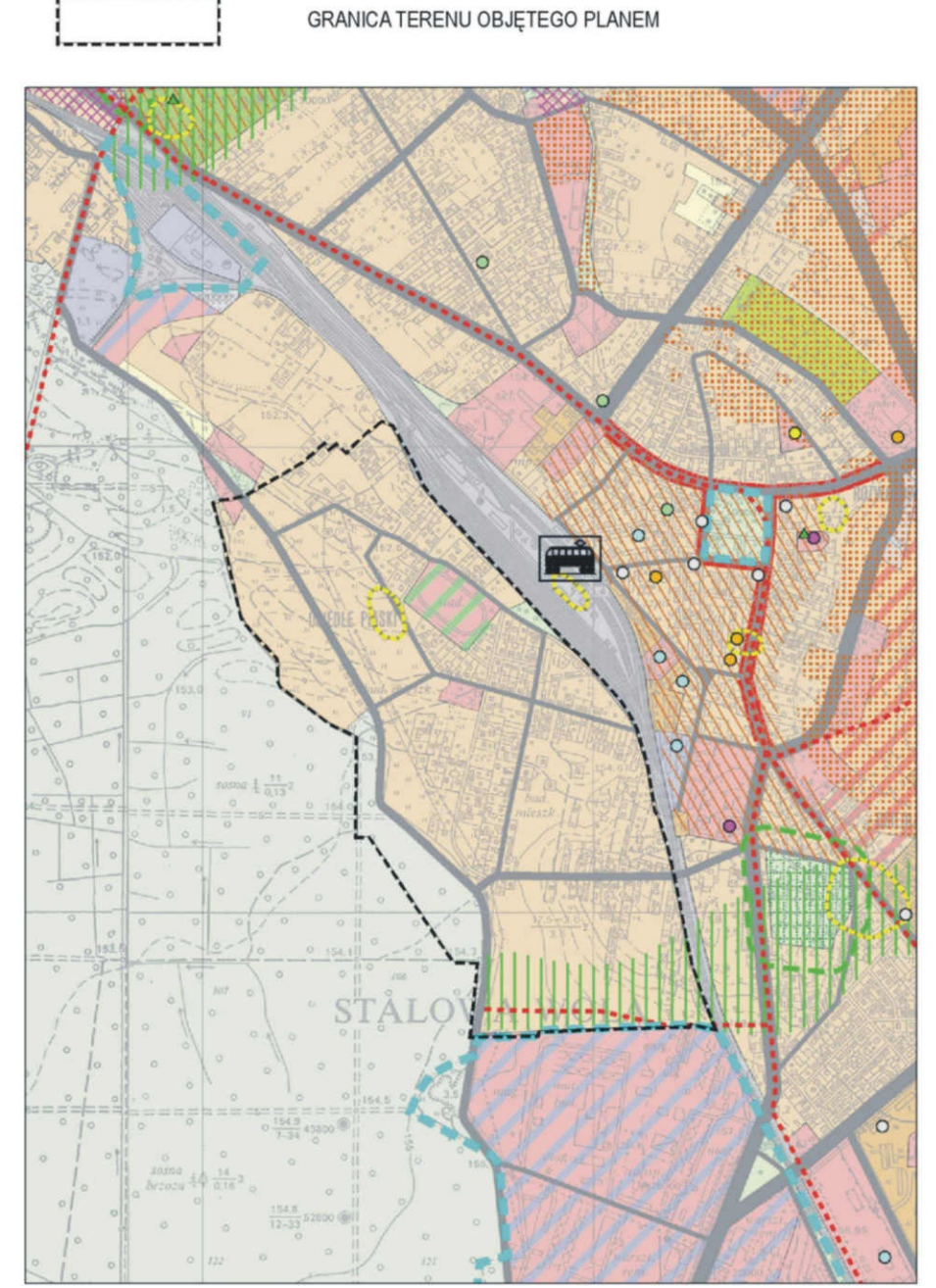
Skala: 1:2000  
Lis. roz. 2/02  
KR. 2/97-2/9/04  
Wykonawca: OPOK Rzeszów

PRZEDSIĘBIORSTWO  
GOSPODARSTWA KRAJOWEGO  
OPOK Rzeszów S.A.  
Zakład Stałowej Woli  
37-459 Stałowa Wola, ul. S. J. Piasek  
tel. 842-71-03, 842-05-08  
NIP: 819-903-25-537

STAROSTA STAŁOWOWOLSKI  
Powiatowy Główny Biurowiec i Geograficzny  
i Kartograficzny w Stałej Woli  
Pozwala się zgłosić zastrzeżenia i uwagi  
dotyczące projektu planu zagospodarowania  
i kartograficznego w dn. 2. GRU. 2004 r. i  
dotychczas pod nr 2493-293/04  
Niniejsza mapa nie może służyć do celów  
projektowych

Stałowa Wola 2. GRU. 2004 r. STAROSTA  
Główny Biurowiec i Geograficzny  
i Kartograficzny w Stałej Woli  
mgr inż. Barbara Lechowicz

STUDIUM UWARUNKOWAŃ I KIERUNKÓW ZAGOSPODAROWANIA  
PRZESTRZENNEGO MIASTA STAŁEJ WOLI  
SKALA 1: 15 000



## OBOWIĄZUJĄCE OZNACZENIA PLANU:

	GRANICA OPRACOWANIA PLANU
	LINIE ROZGRANICZAJĄCE TERENY O RÓŻNYM PRZEZNACZENIU ŚCIŚLE OKREŚLONE
	LINIE ROZGRANICZAJĄCE TERENY O RÓŻNYM PRZEZNACZENIU KTÓRE MOGĄ BYĆ KORYGOWANE
	LINIE PODZIAŁU WEWNĘTRZNEGO TERENÓW O RÓŻNYCH ZASADACH ZAGOSPODAROWANIA
	LINIE PODZIAŁU TERENU NA DZIAŁKI (NOWE PODZIAŁY)
	OBOWIĄZUJĄCE LINIE ZABUDOWY
	NIEPRZEKRACZALNE LINIE ZABUDOWY
	GRANICA STREFY OCHRONY KONSERWATORSKIEJ
	GRANICA TERENÓW SŁUŻĄCYCH ORGANIZACJI IMPREZ MASOWYCH
	MIEJSCE LOKALIZACJI AKCENTU PRZESTRZENNEGO
SYMBOLY TERENÓW O RÓŻNYM PRZEZNACZENIU LUB RÓŻNYCH ZASADACH ZAGOSPODAROWANIA	
	MN ZABUDOWA MIESZKANIOWA JEDNORODZINNA
	UJZP ZABUDOWA USŁUGOWA ORAZ ZIELEŃ URZĄDZONA
	UJP ZABUDOWA USŁUGOWA ORAZ OBIEKTÓW PRODUKCYJNYCH SKŁADÓW I MAGAZYNÓW
	US TERENY SPORTU I REKREACJI
	ZL LASY
	ZP ZIELEŃ URZĄDZONA
	WS WODY POWIERZCHNIOWE ŚRÓDLĄDOWE
	KDZ DROGI PUBLICZNE ZBIORCZE
	KDL DROGI PUBLICZNE LOKALNE
	KDD DROGI PUBLICZNE DOJAZDOWE
	KS PARKINGI / GARAZE
	KDW DROGI WEWNĘTRZNE
	KDX CIĄGI PIESZO - JEZDNE
	KK OBSZAR KOLEJOWY
	E TERENY INFRASTRUKTURY TECHNICZNEJ ELEKTROENERGETYCZNEJ

## INFORMACYJNE OZNACZENIA PLANU:

	LINIA ENERGETYCZNA SN 15 kV WRAZ ZE STREFĄ
	GAZOCIĄG WYSOKOPRĘŻNY gA 250 WRAZ ZE STREFĄ
	GRANICA ZEWNĘTRZNEGO TERENU OCHRONY POŚREDNIEJ STUDIUM GŁĘBINOWYCH UJĘCIA WODY "KRZYWIE DROGI" I "STARE UJĘCIE" ustanowione decyzją Wojewody Podkarpackiego z dnia 21.11.2000 r., znak OB-III-2-6814/3/00
	GRANICA WEWNĘTRZNEGO TERENU OCHRONY POŚREDNIEJ STUDIUM GŁĘBINOWYCH UJĘCIA WODY "KRZYWIE DROGI" I "STARE UJĘCIE" ustanowione decyzją Wojewody Podkarpackiego z dnia 21.11.2000 r., znak OB-III-2-6814/3/00
	ORIENTACYJNY TEREN WYSTĘPOWANIA ZASOBÓW ARCHEOLOGICZNYCH
	CAŁY TEREN OBJĘTY PLANEM POŁOŻONY JEST W OBSZARZE GZWP NR 425