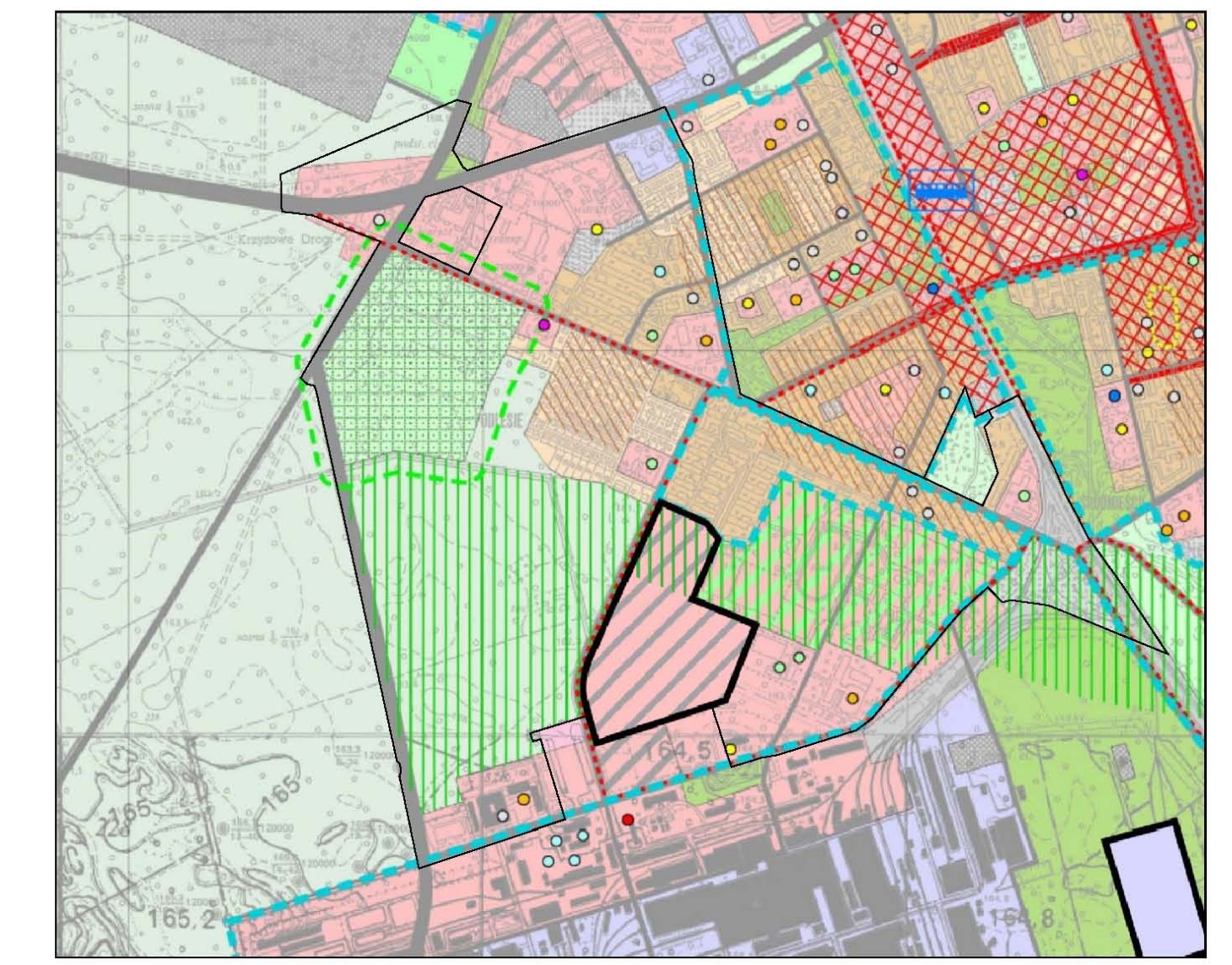
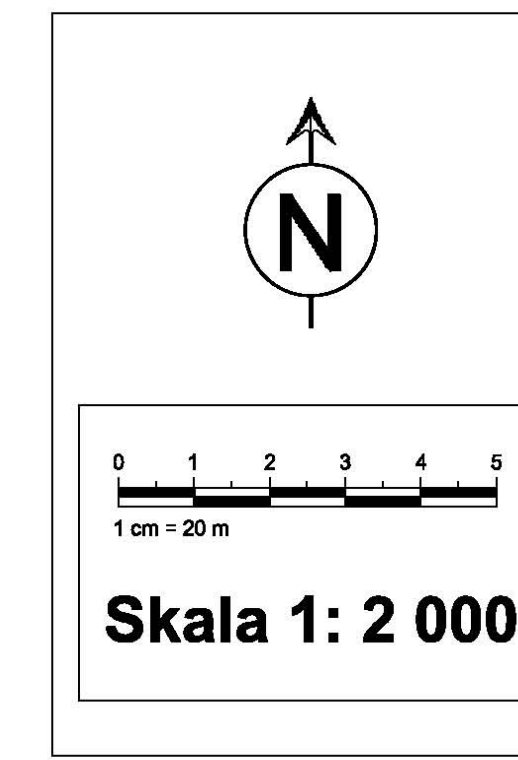
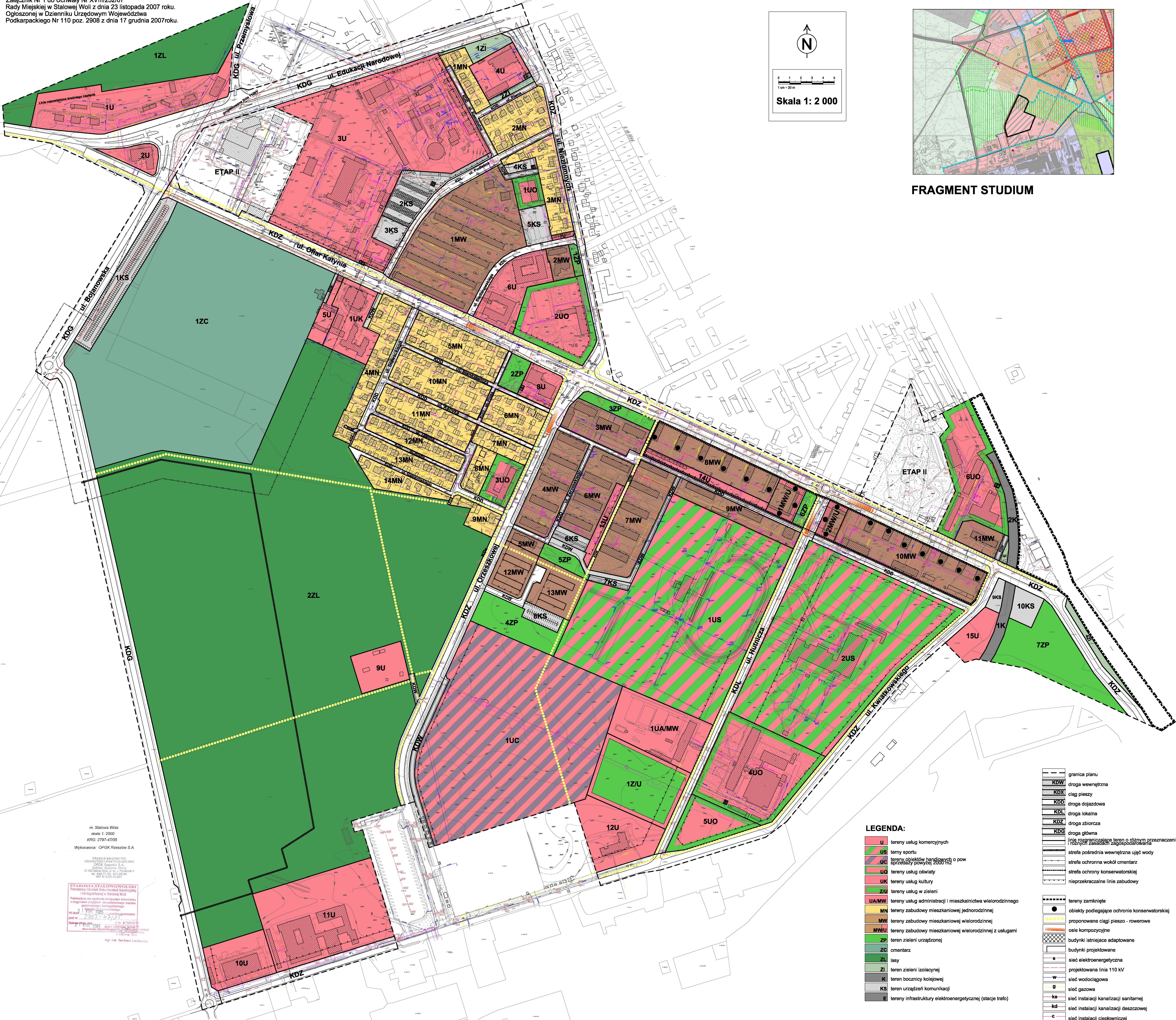


MIEJSCOWY PLAN ZAGOSPODAROWANIA PRZESTRZENNEGO OBSZARU POŁOŻONEGO POMIĘDZY ULICĄ OFIAR KATYNIA A ULICĄ KWIATKOWSKIEGO W STALOWEJ WOLI - ETAP I.

Załącznik Nr 1 do Uchwały Nr XVIII/252/07
Rady Miejskiej w Stalowej Woli z dnia 23 listopada 2007 roku.
Ogłoszonej w Dzienniku Urzędowym Województwa
Podkarpackiego Nr 110 poz. 2908 z dnia 17 grudnia 2007 roku.



FRAGMENT STUDIUM



LEGENDA:

- | | | | |
|--|---|--|--|
| U | tereny usług komercyjnych | | granica planu |
| US | tereny sportu | | droga wewnętrzna |
| UC | tereny obiektów handlowych o pow. sprzedaży powyżej 2000 m ² | | ciąg pieszy |
| UD | tereny usług oświaty | | droga dojazdowa |
| UK | tereny usług kultury | | droga lokalna |
| ZU | tereny usług w zieleni | | droga lokalna |
| UA/MW | tereny usług administracji i mieszkalnictwa wielorodzinnego | | droga zbiorcza |
| MN | tereny zabudowy mieszkaniowej jednorodzinnej | | droga główna |
| MW | tereny zabudowy mieszkaniowej wielorodzinnnej | | linia rozgraniczająca teren o różnym przeznaczeniu i różnych zasadach zagospodarowania |
| MW/U | tereny zabudowy mieszkaniowej wielorodzinnnej z usługami | | strefa pośrednia wewnętrzna ujęć wody |
| ZP | teren zieleni urządzonej | | strefa ochronna wokół cmentarz. |
| ZC | cmentarz | | strefa ochrony konserwatorskiej |
| ZI | teren zieleni izolacyjnej | | nieprzekraczalna linia zabudowy |
| K | teren bocznic kolejowej | | tereny zamknięte |
| KS | teren urządzeń komunikacji | | obiekty podlegające ochronie konserwatorskiej |
| E | tereny infrastruktury elektroenergetycznej (stacja trafo) | | proponowane ciągi pieszo - rowerowe |
| | | | osie kompozycyjne |
| | | | budynki istniejące adaptowane |
| | | | budynki projektowane |
| | | | sieć elektroenergetyczna |
| | | | projektowana linia 110 kV |
| | | | sieć wodociągowa |
| | | | sieć gazowa |
| | | | ks sieć instalacji kanalizacji sanitarnej |
| | | | kd sieć instalacji kanalizacji deszczowej |
| | | | c sieć instalacji ciepłowniczej |

Stalowa Wola
skala 1: 2000
KRZG: 2797-4705
Wykonawca: CIPiK Rzeszów S.A.

PRZEDSIĘWZIĘCIE
GOSPODARSTWA KRAJOWEGO
CIPiK Rzeszów S.A.
ul. Słowackiego 10, 36-100 Rzeszów
tel. 41 23 23 23, 41 23 23 23
www.cipik.pl

STAROSTA STALOWOWOLSKI
Powiatowy Urząd Miejski w Stalowej Woli
Podlega do sporządzenia planu zagospodarowania przestrzennego
Wzrost 1: 2000
Data wydania: 2007-12-17
Znak: 252/07/17