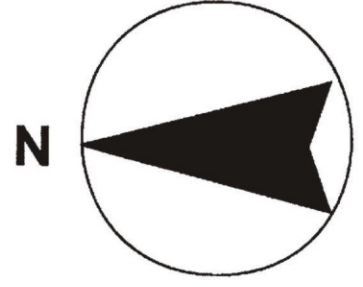


Stalowa Wola Centrum Administracyjno - Usługowe

Miejscowy Plan Zagospodarowania Przestrzennego

Rysunek Planu - skala 1: 500



stanowiący








Załącznik do Uchwały Nr VIII / 103 / 99

Rady Miejskiej w Stalowej Woli










z dnia 29 kwietnia 1999 roku



Oznaczenia graficzne będące obowiązkowymi elementami planu

-  granice obszaru objętego planem
-  linie rozgraniczające terenów o różnych funkcjach i zasadach zagospodarowania jednoznacznie określone /ciągłe/ i nieprzekraczalne /przerwane/
-  linie zabudowy jednoznacznie określone /ciągłe/ i nieprzekraczalne /przerwane/
-  IV - VI wysokość zabudowy (ilość kondygnacji nadziemnych)
-  podcienie
-  tereny zorganizowanej działalności inwestycyjnej
-  tereny przeznaczone do realizacji celów publicznych

Symbole przeznaczeń terenów dla których ustalenia zawarte są w tekście planu

-  UAM - 1 tereny mieszkalnictwa, usług i administracji - istniejące
-  UAM - 2 tereny rozwoju usług, administracji i mieszkalnictwa
-  UAM - 3 tereny rozwoju usług, administracji i mieszkalnictwa
-  UK tereny sakralne
-  ZP tereny parkowe
-  CP wydzielone ciągi piesze
-  PK plac pieszy (z dopuszczeniem funkcji komunikacyjnych)
-  KP wydzielone parkingi
-  KU ulice wraz z urządzeniami pomocniczymi